CATEGORIZACION DEL CENTRO POBLADO LAGO VALENCIA A LA CATEGORIA DE CASERIO

Gobernador Regional de Madre de Dios
Sr. Luis Otsuka Salazar

Gerente General Regional
Abog. Enrique Muñoz Paredes

Gerente Regional de Planeamiento, Presupuesto y Acondicionamiento Territorial
Econ. Flor de María Cano Alarcón

Sub Gerente de Acondicionamiento Territorial
Ing. Javier Ricardo Quispe Castro

Proyecto:
"MEJORAMIENTO DE LAS CAPACIDADES REGIONALES PARA FORTALECER LA GESTIÓN TERRITORIAL EN EL DEPARTAMENTO DE MADRE DE DIOS"

Coordinador (e)
Ing. Jonatán Ovalle Fpocori

Supervisor
Ing. Aldo Sadí Ramírez Reyes

Especialista en Demarcación Territorial
Ing. Jaime Cuba Montalvo

Equipo Técnico
Exaltación Tapara Torres

Puerto Maldonado, Noviembre del 2017

CONTENIDO

PRESENTACION		6
I.	**ASPECTOS GENERALES**	7
1.1	Objetivo	7
1.2	Justificación	7
1.3	Ubicación	7
1.4	Localización	8
1.5	Accesibilidad	9
II.	**MARCO LEGAL**	9
2.1	Ley N° 27795 "Ley de Demarcación y Organización Territorial"	9
2.2	Reglamento de la Ley Nº 27795. Ley de Demarcación y Organización Territorial" aprobado mediante Decreto Supremo Nº 019-2003-PCM.	10
2.3	Ley N° 27867. "Ley Orgánica de Gobiernos Regionales"	13
2.4	Ley N° 1782. Creación del Departamento de Madre de Dios	13
III.	**MARCO DE REFERENCIA**	13
3.1	Acciones que promovieron la categorización del centro poblado	13
3.1.1	De Carácter Legal	13
3.1.2	De Carácter Técnico	14
IV	**CARACTERÍSTICAS DEL MEDIO FÍSICO**	14
4.1	Características Geográficas.	14
4.2	Zona de Vida	15
4.3	Hidrografía	15
V	**JUSTIFICACIÓN DE CATEGORIZACIÓN**	16
VI	**ASPECTOS HISTÓRICOS, IDENTIFICACIÓN DE RUINAS ARQUEOLÓGICAS, CONSTRUCCIONES COLONIALES Y OTRAS ZONAS DE ATRACTIVO TURÍSTICO**	17
6.1	Aspectos Históricos	17
6.1.1	Toponimia	18
6.2	Identificación de Ruinas Arqueológicas, Construcciones Coloniales y Otras Zonas de	

	Atractivo Turístico	18
VII	**ASPECTOS DEMOGRAFICOS**	18
7.1	Características Generales	18
7.1.1	Población del centro poblado	18
7.1.2	Composición de la Población por Edad e Integrantes de Familia	19
7.2	Migración	21
7.3	Nivel de Educación en la población	23
7.4	Idioma	23
7.5	Estado Civil o Conyugal y Religión	24
VIII	**SERVICIOS SOCIALES BÁSICOS**	25
8.1	Educación	25
8.1.1	Nivel Inicial	25
8.1.2	Nivel Primario	26
8.2	Salud	27
8.3	Infraestructura Básica y Saneamiento Ambiental	28
8.4	Vivienda	29
8.4.1	Patrón de Asentamiento	29
8.4.2	Materiales de Construcción Predominantes	30
8.5	Energía	30
8.6	Comunicaciones	31
8.7	Transportes	32
8.8	Local municipal y local comunal del centro poblado	32
IX	**ACTIVIDADES ECONÓMICAS**	33
9.1	Actividad Agrícola	34
9.2	Actividad Comercio	34
9.3	Actividad Pesca Artesanal	35
X	**ASPECTOS SOCIO – CULTURALES**	35
10.1	Organización Comunal	35
10.2	Danzas y Festividades.	36
XI	**CONCLUSIONES**	36

GOBIERNO REGIONAL DE MADRE DE DIOS
Gerencia Regional de Planeamiento, Presupuesto y Acondicionamiento Territorial
Proyecto Gestión del Territorio - MDD
GERENCIA REGIONAL DE PLANEAMIENTO, PRESUPUESTO Y ACONDICIONAMIENTO TERRITORIAL
Proyecto de Gestión Territorial Madre de Dios
GOBIERNO REGIONAL DE MADRE DE DIOS
Gerencia Regional de Planeamiento, Presupuesto y Acondicionamiento Territorial
"PROYECTO: GESTIÓN TERRITORIAL"

XII BIBLIOGRAFIA 38

ANEXOS 39

PRESENTACION

El presente expediente técnico de categorización del centro poblado Lago Valencia, ubicado a la margen izquierda (aguas abajo) del rio Madre de Dios, al Sur-Este del departamento Madre de Dios, en el distrito de Las Piedras, Provincia de Tambopata, a una altitud de 186.00 m.s.n.m. se elaboró con el propósito de sustentar técnicamente la categorización del referido centro poblado. El proceso se enmarca en la Ley N° 27795 "Ley de Demarcación y Organización Territorial" y el Decreto Supremo N° 019-2003-PCM que reglamenta dicha Ley. Algo muy importante es que el proceso contó con la participación y aprobación de la población involucrada.

En la primera parte se describe las características generales, que comprende el objetivo, ubicación y accesibilidad del centro poblado, la segunda parte comprende el marco legal que facilita la implementación de las acciones técnicas de demarcación y organización territorial. En la tercera parte, el marco referencial, que comprende las acciones que promovieron la categorización del centro poblado. En la cuarta parte, se describe las características físicas del ámbito de estudio. En la quinta parte, la justificación de categorización del centro poblado. En la sexta parte, se refiere a aspectos históricos, toponimia, identificación de ruinas arqueológicas, construcciones coloniales y zonas de atractivos turísticos. En la séptima parte, se aborda los aspectos demográficos, composición y migración poblacional, nivel educativo, idioma y religión. En la octava parte, se describe los servicios sociales básicos, de educación, salud, vivienda, energía, saneamiento y transporte. En la novena parte, se abordan las actividades económicas. En la décima parte, se describen los aspectos socio-culturales y finalmente en la décima primera parte, las conclusiones y recomendaciones

El equipo técnico de Demarcación Territorial, para el levantamiento de información de campo ha aplicado métodos que van desde entrevistas directas a la junta directiva, representantes de asociaciones y moradores pioneros del lugar, hasta la aplicación de encuestas a la población, y el levantamiento de información en coordenadas UTM con GPS, del centro educativo, posta de salud y organizaciones de la sociedad civil, así como revisión de estudios, diagnósticos y proyectos ejecutados en el centro poblado por el Gobierno Regional de Madre de Dios, y la Municipalidad Provincial del Tambopata.

GOBIERNO REGIONAL DE MADRE DE DIOS
Gerencia Regional de Planeamiento, Presupuesto y Acondicionamiento Territorial
Proyecto de Gestión del Territorio - MDD
GERENCIA REGIONAL DE PLANEAMIENTO, PRESUPUESTO Y ACONDICIONAMIENTO TERRITORIAL
Proyecto de Gestión Territorial Madre de Dios
GOBIERNO REGIONAL DE MADRE DE DIOS
Gerencia Regional de Planeamiento, Presupuesto y Acondicionamiento Territorial
PROYECTO: "GESTIÓN TERRITORIAL"

I. ASPECTOS GENERALES.

1.1 Objetivo

El objetivo del presente estudio, es sustentar técnicamente la Categorización del centro poblado Lago Valencia, el cual va a permitir su existencia, forme parte de una estructura jerárquica local, regional y nacional, facilitando las políticas de estado y desarrollo sostenible del territorio. Permitiendo al centro poblado Lago Valencia, que el Estado facilite o mejore la prestación de servicios básicos, proyectos sociales, productivos, etc. mejorando el nivel y calidad de vida de sus habitantes.

1.2 Justificación

En todo lugar del territorio nacional rural o urbano, se ubica un centro poblado identificado mediante un nombre y habitado con ánimo de permanencia. Sus habitantes se encuentran vinculados por intereses comunes de carácter económico, social, cultural e histórico. Los centros poblados pueden acceder según sus atributos, a categorías como: caserío, pueblo, villa, ciudad y metrópoli.

El centro poblado Lago Valencia, por esta razón ha experimentado durante los últimos años, un crecimiento y desarrollo vertiginoso, gracias a su ánimo integracionista y el trabajo organizado de sus pobladores que los ha mantenido firmes en la toma de decisiones. Las autoridades y pobladores del centro poblado Lago Valencia, conscientes de su rol protagónico frente al escaso apoyo de parte del estado vienen aunando esfuerzos para dotar a la comunidad de los servicios básicos esenciales.

La categorización del centro poblado Lago Valencia, es parte de la política del Gobierno Regional de Madre de Dios, que viene trabajando en el proceso de demarcación territorial del departamento Madre de Dios, sobre todo en las acciones de normalización y regularización.

1.3 Ubicación

El Centro Poblado Lago Valencia, se ubica a la margen izquierda (aguas abajo) del rio Madre de Dios, al Sur-Este del Departamento de Madre de Dios, en el distrito de Las Piedras, provincia del Tambopata, a una altitud de 186.00 m.s.n.m.

GOBIERNO REGIONAL DE MADRE DE DIOS Gerencia Regional de Planeamiento Presupuesto y Acondicionamiento Territorial Proyecto Gestión del Territorio - MDD
GERENCIA REGIONAL DE PLANEAMIENTO, PRESUPUESTO Y ACONDICIONAMIENTO TERRITORIAL Proyecto de Gestión Territorial Madre de Dios
GOBIERNO REGIONAL DE MADRE DE DIOS Gerencia Regional de Planeamiento Presupuesto y Acondicionamiento Territorial PROYECTO "GESTIÓN TERRITORIAL"

Figura N° 1. Ubicación del Centro Poblado

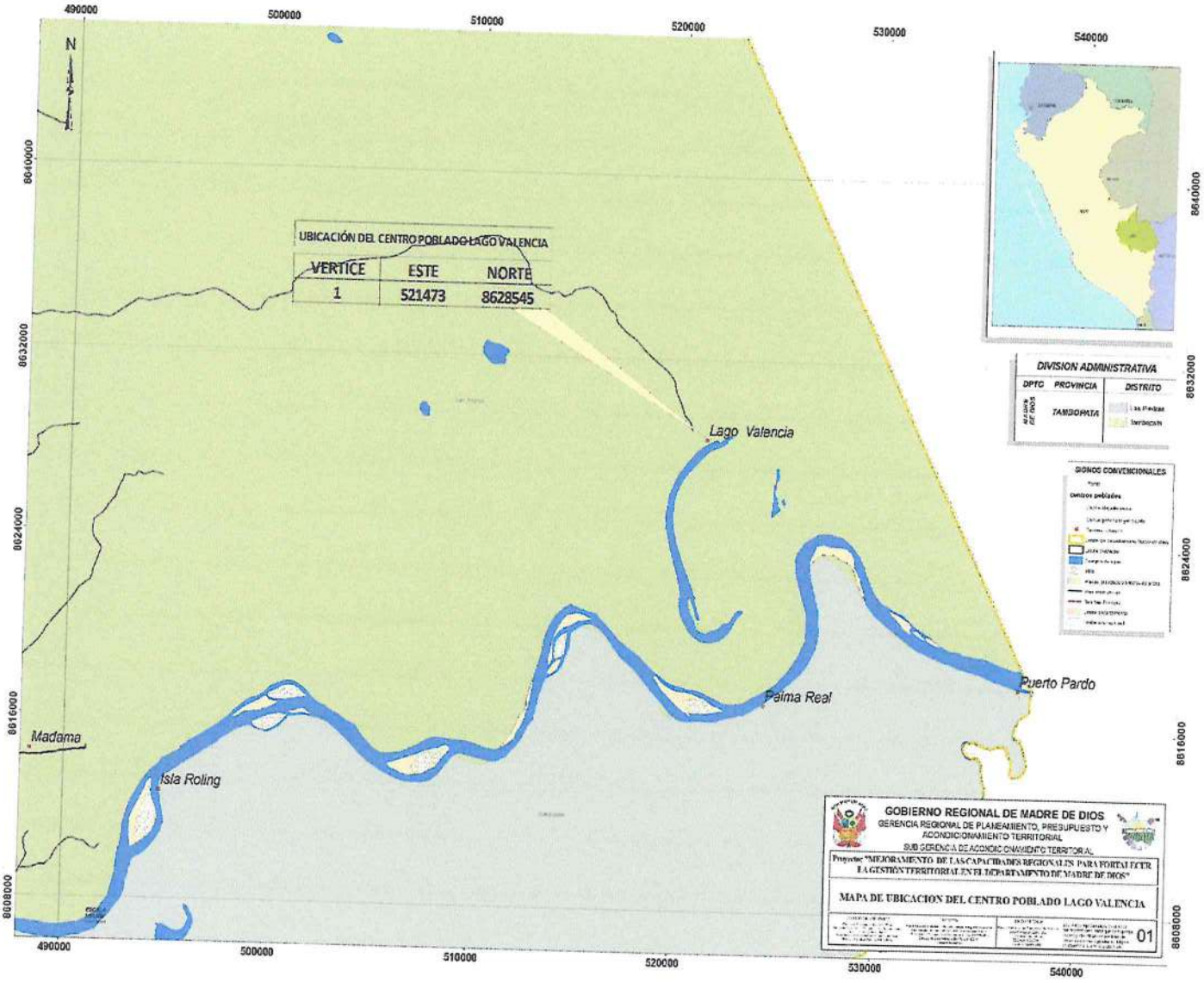

1.4 Localización en Sistema de Coordenadas UTM

El Centro Poblado Lago Valencia, se ubica en la coordenada UTM[1].

Coordenadas	:	521473_E, - 8628545_N.
Zona	:	19 s
Datum	:	WGS84

1.5 Accesibilidad.

Para llegar al centro poblado Lago Valencia, se puede acceder por vía fluvial, desde la ciudad de Puerto Maldonado, capital del departamento de Madre de Dios, través de embarcación con motor fuera de borda en tiempo aproximado de 2 horas y media, y en embarcación con motor Peque Peque, un tiempo de 3 horas y media, que circulan por el rio Madre de Dios, en el tramo Puerto Maldonado – Puerto Pardo.

II. MARCO LEGAL

2.1 Ley N° 27795 "Ley de Demarcación y Organización Territorial"

a) **Artículo 2º**, Inc. 2.5.- Son acciones técnicas en Demarcación Territorial; las creaciones, las fusiones, delimitaciones, y re-delimitaciones territoriales, traslados de capital y anexiones de circunscripciones. La categorización de centros poblados y cambios de nombre son acciones de normalización.

b) **En el Artículo 5º**, Inc. 2º.-Se encarga a los Gobiernos Regionales a través de sus áreas técnicas de demarcación territorial registrar y evaluar los petitorios de la población organizada sobre acciones en Demarcación Territorial en su jurisdicción, verificar el cumplimiento de los requisitos, solicitar la información complementaria, organizan y formular el expediente técnico de acuerdo con el reglamento de la materia. Asimismo, tienen competencia para promover de oficio las acciones que consideren necesarias para la organización del territorio de su respectiva región.

c) **En el Artículo 8º**.- Esta referido a las categorías de los centros poblados. Los centros poblados del país podrán ser reconocidos con las categorías siguientes: caserío, pueblo, villa, ciudad y metrópoli, según los requisitos y características que señale el reglamento de la presente Ley.- La categorización y re categorización de centros poblados son acciones de normalización que están a cargo de los Gobiernos Regionales.

GOBIERNO REGIONAL DE MADRE DE DIOS
Gerencia Regional de Planeamiento, Presupuesto y Acondicionamiento Territorial
Proyecto Gestión del Territorio - MDD
GERENCIA REGIONAL DE PLANEAMIENTO, PRESUPUESTO Y ACONDICIONAMIENTO TERRITORIAL
Proyecto de Gestión Territorial Madre de Dios
GOBIERNO REGIONAL DE MADRE DE DIOS
Gerencia Regional de Planeamiento, Presupuesto y Acondicionamiento Territorial
PROYECTO: "GESTIÓN TERRITORIAL"

2.2 Reglamento de la Ley N° 27795. Ley de Demarcación y Organización Territorial aprobado mediante Decreto Supremo N° 019-2003-PCM.

a) **Artículo 4°.** De las definiciones.

Centro Poblado

Es todo lugar del territorio nacional rural o urbano, identificado mediante un nombre y habitado con ánimo de permanencia. Sus habitantes se encuentran vinculados por intereses comunes de carácter económico, social, cultural e histórico. Dichos centros poblados pueden acceder, según sus atributos, a categorías como: caserío, pueblo, villa, ciudad y metrópoli.

Acciones de Demarcación Territorial.

Son acciones de demarcación territorial las creaciones, fusiones, traslados de capital, anexiones de circunscripciones, centros poblados. Así, como las categorizaciones de centros poblados y cambios de nombre. Se clasifican en acciones de normalización, regularización y de formalización.

Acciones de Normalización.

Son reconocimientos y/o títulos sobre Demarcación Territorial generados por las acciones de categorización y re categorización de centros poblados y cambios de nombre.

Población Dispersa.

Son poblaciones con menos de 150 habitantes, cuyos asentamientos sobre todo rurales se encuentran en proceso de cohesión y/o consolidación territorial.

b) **Artículo 9°.** De la categorización y recategorización de centros poblados. Para que un centro poblado pueda ser categorizado y/o recategorizado como caserío, pueblo, villa, ciudad y metrópoli, deberá contar con las características y requisitos mínimos siguientes:

b.1) Para Caserío.

- Población concentrada entre 151 y 1,000 habitantes.
- Viviendas ubicadas de forma continúa y/o dispersa parcialmente.

- Local comunal de uso múltiple.
- Centro educativo en funcionamiento.

b.2) Para Pueblo.

- Población concentrada entre 1,001 y 2,500 habitantes.
- Viviendas ubicadas de forma continua y continuada (calles, plazas, etc.)
- Servicios de educación: infraestructura, equipamiento, personal para el nivel primaria completa.
- Servicios de salud: infraestructura, equipamiento, personal de un puesto de salud.
- Local comunal de uso múltiple.
- Áreas recreacionales.

b.3) Para Villa.

- Población concentrada entre 2,501 y 5,000 habitantes.
- Plan de Ordenamiento Urbano aprobado por la Municipalidad Provincial respectiva.
- Viviendas agrupadas en forma contigua y continuada con una disposición tal que se conformen calles y una plaza céntrica, de acuerdo con el Plan de Ordenamiento Urbano.
- Servicios de Educación: infraestructura, equipamiento y personal para los niveles de primaria completa y los tres primeros grados de secundaria.
- Servicios de Salud: infraestructura, equipamiento y personal para un Centro de Salud.
- Otros servicios de acuerdo con los requerimientos planteados en el Plan Urbano aprobado por la Municipalidad Provincial.
- Servicios de correos, telefonía pública, entre otros.

- Desempeñar función de servicios de apoyo a la producción localizada en su área de influencia y función complementaria a los centros poblados del distrito al que pertenece.

b.4) Para Ciudad.

Las ciudades se clasificarán en ciudades menores, intermedias y mayores. Su población comprenderá entre 5,001 y 500,000 habitantes. Es requisito contar con el Plan de Acondicionamiento Territorial y los Planes Urbanos según corresponda.

b.5) Para Metrópoli.

Su población comprende a más de 500,001 habitantes. Es requisito contar con el Plan de Acondicionamiento y Plan de Desarrollo Metropolitano.

c) **Artículo 29°.-** De las zonas de frontera u otros de interés.

Los expedientes de demarcación territorial en zonas de frontera u otros de interés nacional, tendrán un tratamiento prioritario y especial, propendiendo siempre la integración fronteriza, el desarrollo e integración de la región y del país. Así como la seguridad nacional y la intangibilidad del territorio. Son de competencia de la Presidencia del Consejo de Ministros a través de su DNTDT:

a) Las zonas de frontera son los distritos localizados en el perímetro fronterizo, y en casos especiales aquellas circunscripciones bajo influencia de frontera política, las cuales serán determinadas por la Presidencia del Consejo de Ministros a través de la DNTDT, en coordinación con los órganos competentes de los Ministerios de Relaciones Exteriores, de Defensa y del Interior, así como de los Gobiernos Regionales.

b) En los casos de creación de circunscripciones distritales y provinciales en zonas de frontera se podrán obviar los requisitos de población e infraestructura de servicios básicos, previa opinión de los Ministerios de Relaciones Exteriores, de Defensa y del Interior. Asimismo, para estos casos, no serán aplicables los estudios de diagnóstico y zonificación, a los que se refiere la Ley y el presente Reglamento.

GOBIERNO REGIONAL DE MADRE DE DIOS
Gerencia Regional de Planeamiento, Presupuesto y Acondicionamiento Territorial
Proyecto de Gestión del Territorio MDD
GERENCIA REGIONAL DE PLANEAMIENTO, PRESUPUESTO Y ACONDICIONAMIENTO TERRITORIAL
Proyecto de Gestión Territorial Madre de Dios
GOBIERNO REGIONAL DE MADRE DE DIOS
Gerencia Regional de Planeamiento, Presupuesto y Acondicionamiento Territorial
PROYECTO: "GESTIÓN TERRITORIAL"

c) Los expedientes de las acciones de demarcación territorial en zonas de frontera u otras de interés nacional son tramitados sin excepción por la Presidencia del Consejo de Ministros a través de la Dirección Nacional Técnica de Demarcación Territorial, conforme a Ley. Corresponde a los Órganos Técnicos de Demarcación Territorial, así como a las demás entidades requeridas, proporcionar la información técnico- geográfica y cartográfica u otras que se requiera en un plazo no mayor de treinta (30) días hábiles, de cursada la solicitud.

2.3 Ley N° 27867. "Ley Orgánica de Gobiernos Regionales"

Artículo 50°.- Funciones en materia de población, en su inciso c, señala programar y desarrollar acciones que impulsen una distribución territorial de la población en función a las potencialidades del desarrollo regional y en base a los planes de ordenamiento territorial y de la capacidad de las ciudades para absorber flujos migratorios.

Artículo 53°.- Referente a las funciones de los Gobiernos Regionales planificar y desarrollar acciones de ordenamiento y delimitación en el ámbito del territorio regional y organizar evaluar y tramitar los expedientes técnicos de demarcación territorial, en armonía con las políticas y normas de la materia.

2.4 Ley N° 1782. Creación del Departamento de Madre de Dios, Provincia

Articulo 1.- Crease el departamento de Madre de Dios, estableciéndose en ese territorio el régimen político y administrativo a que están sometidos los demás departamentos.

Artículo 2.- Compondrán el nuevo departamento las tres provincias: Tahuamanu, Tambopata y Manu. También se crean 9 distritos.

III. MARCO DE REFERENCIA.

3.1 Acciones que Promovieron la Categorización del Centro Poblado

3.1.1 De Carácter Legal

La Subgerencia de Acondicionamiento Territorial (SGAT), es un órgano de tercer

nivel organizacional depende de la Gerencia Regional de Planeamiento Presupuesto y Acondicionamiento Territorial del Gobierno Regional de Madre de Dios; es el órgano técnico de Demarcación Territorial, encargado de atender la organización jurisdiccional del departamento de Madre de Dios, mediante acciones identificadas por el equipo técnico o solicitadas por la población organizada, tal como lo faculta la Ley Nº 27795, en su Artículo 5º inc. 2º, el mismo que se menciona en el marco legal del presente documento.

3.1.2 De Carácter Técnico

En el Estudio Diagnóstico y Zonificación[2] (EDZ) de la Provincia de Tambopata aprobado mediante Resolución Jefatural Nº 011-2010-PCM/DNTDT, es un instrumento que permite zonificar el territorio para el tratamiento de las acciones de demarcación territorial que culminan con la organización y división racional de la Provincia. Siendo necesario su integración y organización. Se elaboró el mapa de zonificación utilizando como base la superposición del modelo de unidades geográficas y el mapa de límites existentes de la provincia. Y dentro de su jurisdicción se estableció trabajar con la categorización y re categorización de los centros poblados que cumplan con los requisitos establecidos en la normatividad vigente.

IV. CARACTERÍSTICAS DEL MEDIO FÍSICO

4.1 Características Geográficas.

El centro poblado Lago Valencia, presenta una geología que se ha formado en la era del Cenozoico que comprende a las Capas Rojas (Grupo Huayabamba) de origen continental, provenientes de ambientes fluviátiles y lacustrinos, constituidas por areniscas, lutitas y limolitas cubiertas por otra unidad de lutitas, limolitas y areniscas finas semiconsolidadas de color rojizo (Grupo Ipururo) que conforman el techo del Neógeno. El sistema en el que se encuentran es el Cuaternario, adquiere importancia por el contenido de oro aluvial, estando conformado por depósitos fluviátiles tales como gravas, arenas, limos y arcillas (Formación Madre de Dios), así como conglomerados y gravas que conforman depósitos torrenciales de pie de monte (Conglomerados Cancao y Masuco), todos ellos de edad holocena. Sobre los depósitos holoceno se tienen los depósitos aluviales subrecientes, Constituyen acumulaciones aluviales depositadas en el límite Pleistoceno - Holoceno, por la red de drenaje desarrollada en aquél entonces consiste de materiales finos como

2 GOREMAD, 2010. Estudio de diagnóstico y zonificación para el tratamiento de la demarcación territorial de la Provincia Manu

arenas, limos y arcillas, no consolidadas o con ligera consolidación. Frecuentemente conforma terrenos con serios problemas de drenaje, que limitan su uso y ocupación.

Estas acumulaciones conforman el nivel de terrazas medias de 8 a 15 metros de altura. Se distribuyen en forma muy dispersa en los sistemas fluviales de la cuenca Madre de Dios. Su localización ocurre en ambas márgenes del río Madre de Dios y en algunos de sus principales afluentes.

Fisiográficamente, el centro poblado Lago Valencia, se ubica sobre Terrazas medias con drenaje bueno a moderado. Esta unidad se caracteriza por presentar una topografía plana a ligeramente inclinada, con pendientes menores a 4 %. Formada por sedimentos subrecientes del Pleistoceno o comienzos del Holoceno y que se presentan entre los 8 a 15 metros por encima de los lechos actuales de los ríos. Los niveles más bajos de estas terrazas pueden ser inundables en forma parcial y muy localizadamente, durante la época de mayores crecientes.

Sus sedimentos son de naturaleza limo-arcillosa, poco consolidados, con presencia de cierto grado de lixiviación, aunque éste es menor en aquellas áreas que son inundables parcialmente. Se observa indistintamente en ambas márgenes de los principales ríos de la zona de estudio.

4.2 Zona de Vida

Zonas antrópicas (Z-A)

Está zonas están ocupadas mayormente por poblaciones inmigrantes, algunos son colonos antiguos y otros son inmigrantes recientes, quienes han conformado asentamientos humanos en proceso de urbanización espontánea. Toda esta zona está articulada a la ciudad de Puerto Maldonado a través del rio Madre de Dios, Las actividades económicas desarrolladas en esta zona están conformadas por agricultura y pesca concentradas en las áreas adyacentes al lago valencia, Las limitaciones para el uso adecuado de la zona están relacionadas a la falta de un plan urbano del centro poblado.

4.3 Hidrografía

El ámbito propuesto para la categorización del Centro Poblado Lago Valencia, presenta quebradas visibles o significativas que desembocan en el Lago natural de nombre Lago Valencia, está dentro del área de influencia del río Madre de Dios, que es tributario de la cuenca del río Madeira y se forma por la unión de los ríos Alto Madre de Dios y Manu. Inicialmente, el curso principal tiene una dirección NO-SE y posteriormente su recorrido es O-E hasta la frontera con la República de

Bolivia. Desde su origen hasta el río Tambopata el curso presenta meandros cerrados con lagunas en forma de U originados de los meandros abandonados debido a la migración lateral del río. A partir de la desembocadura del Tambopata, el curso presenta meandros más abiertos, observándose estirones de más de 6 Km de longitud, las lagunas son más grandes y la disminución en número es notoria. Estas áreas no presentan riesgos por inundaciones pero si presentan problemas de cárcavas.

V. JUSTIFICACIÓN PARA LA CATEGORIZACIÓN

El Centro Poblado de Lago Valencia, tiene una población de 173 habitantes, Pero con fines de categorización en el presente año 2017, el presidente del centro poblado Lago Valencia, Sr. Edwin Enrique Vela Pinedo, solicita al Gobierno Regional de Madre de Dios, mediante el oficio N°003-2017-CENTRO POBLADO LAGO VALENCIA/EEVP, de fecha 07 de abril del 2017, con el cual se inicia las acciones para el proceso de categorización, por lo cual se realizaron coordinaciones entre el equipo técnico del Gobierno Regional de Madre de Dios y la directiva del centro poblado del Lago Valencia, una de estas acciones fue realizar una reunión con la presencia de toda la población en general, luego se conformó el comité de trabajo para realizar los trabajos necesarios para la categorización del centro poblado Lago Valencia, Luego el presidente del comité de categorización mediante una solicitud realizado por el responsable del comité de categorización del centro poblado Sr. Edwin Enrique Vela Pinedo, con número de DNI N°041979638, solicitado a la RENIEC, el formato de lista de adherentes establecidos por la normatividad vigente y determinada por la Resolución Jefatural N° 754-2002—JEF/RENIEC, de fecha 15 de noviembre del 2002, para el registro de identidad de la población, el cual luego será remitido nuevamente a la RENIEC en la ciudad de Lima, para verificar la autenticidad de las firman en el padrón correspondiente, que avalan el pedido de categorización del centro poblado, con fecha 03 de abril del 2017, mediante Oficio 004-2017-CENTRO POBLADO DE LAGO VALENCIA/EEVP, solicitan a la RENIEC - Lima, el planillón de adherentes, mediante el Oficio N°000262-2017/GRE/SGVFATE/RENIEC, de fecha 20 de abril del 2017, emitido por el Sub Gerente de verificación de firmas y apoyo técnico electoral da respuesta a la solicitud del Sr. Edwin Enrique Vela Pinedo, remite el KIT DT el formato de la lista de adherentes para proseguir con el proceso de categorización, mediante el Oficio N° 09-2017-CENTRO POBLADO LAGO VALENCIA/EEVP, de fecha 03 de octubre del 2017, el presidente del comité de trabajo para categorización del centro

poblado Lago Valencia, remite los lista de adherentes a la RENIEC – LIMA para evaluación y análisis correspondiente, y con fecha 27 de octubre del 2017 mediante el oficio N°0000669-2017/GRE/SGVFATE/RENIEC, emitido por el Sub Gerente de verificación de firmas y apoyo técnico electoral da respuesta a la solicitud del Sr. Edwin Enrique Vela Pinedo, informando de los siguientes resultados de la RENIEC, de las firmas de registros hábiles, el porcentaje de registros validos es el 81.8182 % incluyen mayores de edad y niños con sus respectivos DNI. Superan el 20 % de firmas de registros validos necesarios para su conformidad.

El Estudio de Diagnóstico y Zonificación EDZ de la provincia de Tambopata, es un instrumento técnico que permite zonificar el territorio para el tratamiento de las acciones de demarcación territorial, la misma que identificó como centro funcional a la capital de la provincia de Tambopata a la ciudad de Puerto Maldonado, y la atracción que ejerce este sobre sus centros poblados, Por ello, se hace necesario categorizarlo para establecer su estructura, jerarquía y sus relaciones específicas que faciliten su integración y su organización.

El centro poblado Lago Valencia, tiene un local comunal de uso múltiple, servicio educacional con un nivel educativo en funcionamiento (primaria, inicial), área de recreación, viviendas agrupadas o continuas, y servicios que brinda a la población como transporte fluvial, tiendas de abarrotes, etc.

Por lo tanto, cumple con todos los requisitos establecidos en el Artículo 9° del Decreto Supremo 019-2003-PCM para alcanzar la categoría de "Caserío".

VI. ASPECTOS HISTÓRICOS, IDENTIFICACIÓN DE RUINAS ARQUEOLÓGICAS, CONSTRUCCIONES COLONIALES Y OTRAS ZONAS DE ATRACTIVO TURÍSTICO

6.1 Aspectos Históricos.

Los primeros datos sobre la colonización peruana del Lago Valencia aparecen en los primeros años del siglo XX. Sin embargo, sería a partir de la creación del departamento de Madre de Dios (1912), cuando se pondrían en práctica políticas estatales concretas dirigidas a su colonización, estrechamente ligadas a su consideración de "frontera viva" con la vecina país Bolivia. Aunque la presencia de la armada en la zona data de 1910 (Toppin, 1016), La fundación del "caserío del Lago Valencia" por parte de colonos militares data de 1921 (Carrero Naranjo 1957). En 1915 aproximadamente llega un señor de apellido Valencia de nacionalidad del

vecino país Colombia quien se instala en el lugar es así que los señores Porfirio Penas y Jorge Giersh que eran los vecinos del sector le decían vamos donde el señor de Lago Valencia de esta forma el lugar se queda con ese nombre de Lago Valencia según las referencias de la señora (Gloria Giersh Dumay) la pobladora más antigua del centro poblado de Lago Valencia. La presente Asociación Comunidad del Lago Valencia cuenta con la jurisdicción de este sector. Según datos del año 2000, su población total ascendía a 237 habitantes, repartidos en 44 familias, habitando dispersas a ambas márgenes del Lago. El sistema productivo de la Comunidad del Lago Valencia, típicamente amazónico, es diversificado y muy dependiente de los recursos naturales del Lago y su entorno. Los ingresos económicos derivan principalmente de la extracción de castaña y la pesca artesanal destinada a abastecer los mercados de la capital regional. La subsistencia familiar se complementa con agricultura, pesca, caza. Sus actividades económicas están organizadas actualmente en tres asociaciones: la Asociación de Pescadores Ecológicos del Lago Valencia (APELVA); la Asociación de Extractores de Castaña y Productores Agro-industriales (ASECPA) y la Asociación de Agricultores Ecológicos. Existen además dos iniciativas comunitarias encaminadas al desarrollo sostenible del área, un proyecto de ecoturismo en trámite y otro de repoblación piscícola. El 29 de octubre de 1929, partía de Puerto Maldonado la expedición que habría de fundar la Misión de Santa Rosa del Lago Valencia. Acompañando a los dominicos Gerardo Fernández y el Padre Álvarez ya dos Ese Eja, probablemente allegados a la misión de San Jacinto, grupo que habría que completarse con otras tres familias Ese Eja que vivían próximas al lago.

6.1.1 Toponimia.

El nombre del centro poblado, se genera o se da por la ubicación geográfica de donde se encuentra, a una margen del Lago Valencia.

6.2 Identificación de Ruinas Arqueológicas, Construcciones Coloniales y Otras Zonas de Atractivo Turístico.

En la circunscripción urbana del centro poblado Lago Valencia, luego de un recorrido por todo en centro poblado no se ha identificado ruinas arqueológicas, ni construcciones coloniales, que pudieran demandar cierta protección de parte del Ministerio de la Cultura, si se han identificado zonas de atractivo turístico como es el lago valencia y su área de influencia.

VII. ASPECTOS DEMOGRÁFICOS

7.1 Características Generales.

7.1.1 Población del Centro Poblado.

La población para el centro poblado Lago Valencia, es de 173 habitantes, para fines de categorización en el presente año 2017, se ha cumplido según la Resolución Jefatural N° 754-2002-JEF/RENIEC de fecha 15 de noviembre del 2002, donde se ha solicitado a la RENIEC a través de un representante del centro poblado, la lista de adherentes para las firmas de la población con la finalidad de verificación de las firmas de la población del centro poblado Lago Valencia, donde las conclusiones de la RENIEC informan que las firmas de registros hábiles, el porcentaje de registros validos es el 81.8182 % incluyen mayores de edad y niños con sus respectivos DNI superan el 20 % de firmas de registros validos necesarios para su conformidad

Tabla N° 1. Población de Centro Lago Valencia.

Distrito	Centro Poblado	Población INEI 2007	Padrón de Firmas
Tambopata	Lago Valencia	173	

Fuente: / INEI
Elaborado: Padrón de Firmas /Equipo Técnico Demarcación Territorial.

7.1.2 Composición de la Población por Edad e Integrantes de Familia

a) **Estructura de la Población por Edad**

b) Teniendo en cuenta la información recabada mediante las encuestas socioeconómicas, se han podido realizar una proyección de la distribución de edades respecto de la población del centro poblado Lago Valencia. De aquí se desprende que el 2.63 % de la población tiene menos de 18 años, el 50.00 % tiene entre 19 a 36 años de edad, el 23.68 % tiene entre 37 a 44 años, el 15.79 % tienen entre 45 a 63 años de edad, el 7.89% tiene más de 65 años (Tabla 2)

Tabla N° 2. Distribución de la Población por Edad.

Intervalo de Edades	%
0 – 18 años	2.63
19- 36 años	50.00
37 - 44 años	23.68
45 - 63 años	15.79

64+ años	7.89
Total	100.00

Fuente: INEI, Elaborado: Equipo Técnico Demarcación Territorial.

Figura Nº 2. Distribución de la Población por Edad.

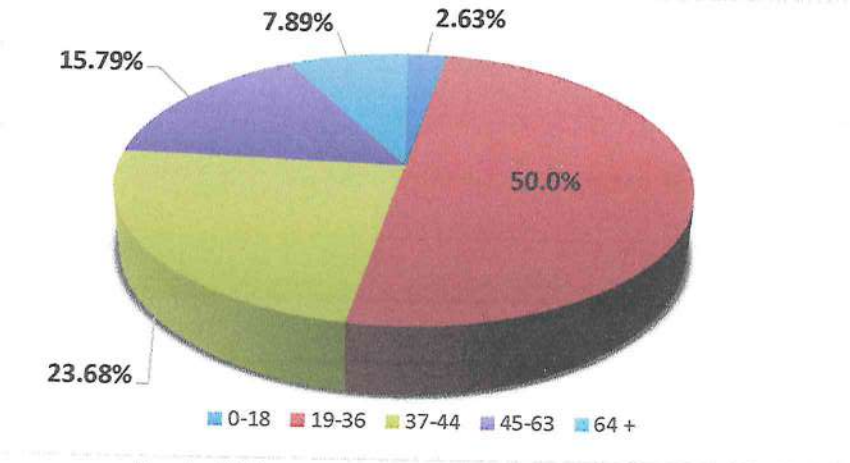

Fuente: INEI
Elaborado: Equipo Técnico Demarcación Territorial

Respecto a la población e tarea distribuido por sexo, de acuerdo a la información sistematizada de las encuestas socioeconómicas realizadas, a la población se tiene que la mayor población está compuesta de varones con un 57.90% frente a un 42.10% de mujeres (Tabla 3).

Tabla Nº 3. Distribución de la Población por Edad.

Etapas de Vida	Población distribuido por sexo			
	Masculino	%	Femenino	%
00–65+ A	22	57.90	16	42.10
Total	**22**	57.90	**16**	42.10

Fuente: INEI
Elaborado: Equipo Técnico Demarcación Territorial

Figura Nº 3. Distribución de la Población por Edad.

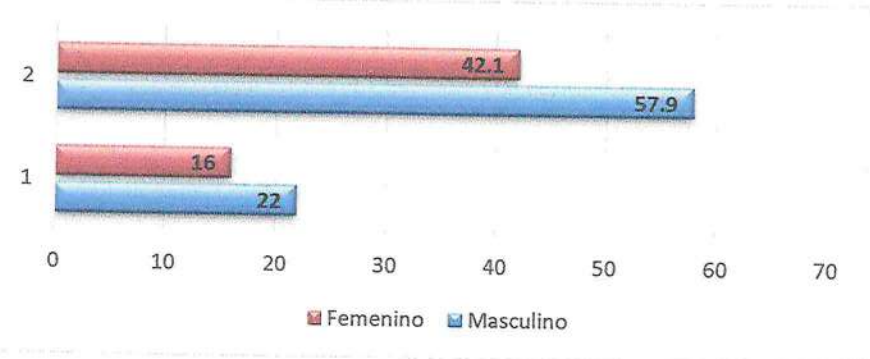

Fuente: INEI
Elaborado: Equipo Técnico Demarcación Territorial

GOBIERNO REGIONAL DE MADRE DE DIOS
Proyecto Gestión del Territorio - MDD
GERENCIA REGIONAL DE PLANEAMIENTO, PRESUPUESTO Y ACONDICIONAMIENTO TERRITORIAL
Proyecto de Gestión Territorial Madre de Dios
GOBIERNO REGIONAL DE MADRE DE DIOS
Gerencia Regional de Planeamiento, Presupuesto y Acondicionamiento Territorial
PROYECTO: "GESTION TERRITORIAL"

b) Integrantes de la Familia.

La encuesta, aplicada a la población adulta proporciona información respecto a sus integrantes. Se pudo determinar que de la información brindada, se puede deducir que las familias del centro poblado Lago Valencia, estas determinadas por un número de integrantes que se expresan de la siguiente manera: hogares que están constituido por 1 miembro de familia y representa el 2.6%, hogares que están constituido por 2 miembro de familia y representa el 5.3%, hogares que están constituido por 4 miembro de familia y representa el 21.1%, hogares que están constituido por 7 miembro de familia y representa el 36.8%, hogares que están constituido por 13 miembro de familia y representa el 34.2%, las familias del centro poblado Lago Valencia está constituida por 7 personas básicamente. (Figura 4).

Figura Nº 4. Integrantes de la familia

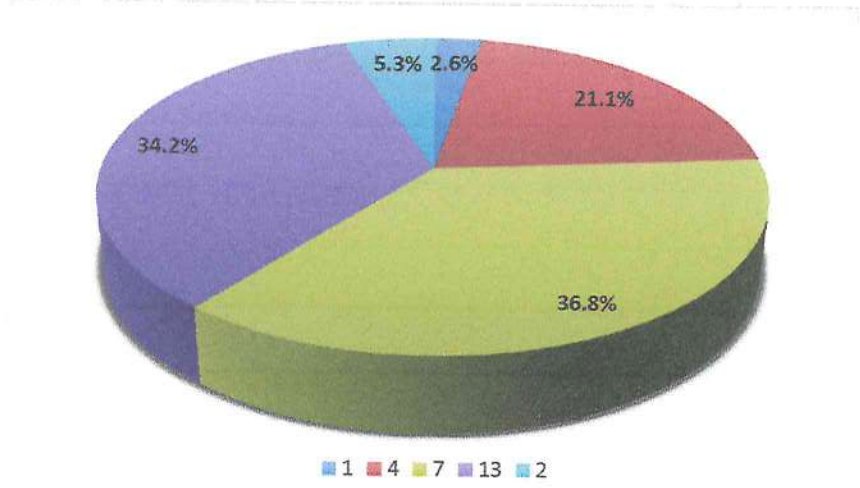

Elaborado: Equipo Técnico Demarcación Territorial

7.2 Migración

El (81.6%) de la población del Centro Poblado Lago Valencia, es nacida en el departamento de Madre de Dios, generalmente de padres de origen andino.

Existe una migración constante y periódica de personas que llegan al centro poblado especialmente atraídas para realizar trabajos en las diferentes actividades de productivas y de servicios.

En la misma área del centro poblado Lago Valencia, se encuentran un grupo poblacional nacidas en el departamento del Cusco, que ocuparían el

segundo lugar en proporción poblacional alcanzado un (5.3%), y otras poblaciones migrantes en igual escala de los departamentos de: Loreto (5.2%), Cajamarca (2.6%), Junín (2.6%), Ucayali (2.6%), (Figura 5).

Figura Nº 5. Migración.

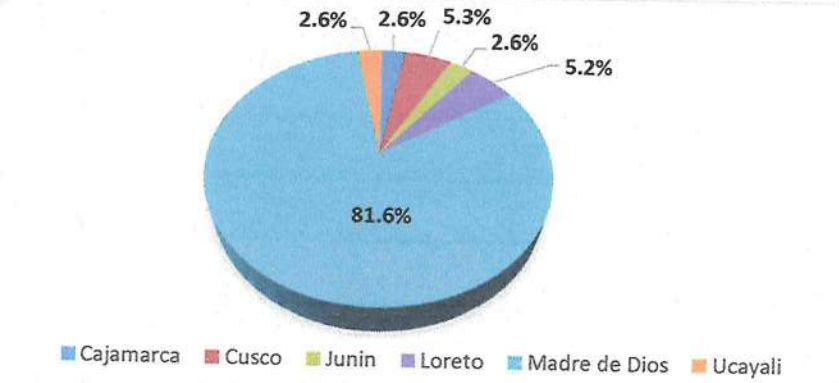

Elaborado: Equipo Técnico Demarcación Territorial

Sin embargo, a la consulta de años de permanencia en el centro poblado Lago Valencia, observamos que el 18.4 % viven más de 5 años. Un 7.9 % de población que viven hace 10 años, y un significativo 73.7 % que viven más de 11 año, ver (Tabla 4)

Tabla Nº 4. Años de Permanencia.

Permanencia	%
Hace 5 años	18.4
Hace 10 años	7.9
Más de 11 años	73.7

Elaborado: Equipo Técnico Demarcación Territorial

Esta información fue recogida a través de las entrevistas y han sido evaluadas a través de las encuestas del proceso de categorización. (Figura 6).

Figura 6.- Emigrantes con Permanencia

Elaborado: Equipo Técnico Demarcación Territorial

7.3 Nivel de Educación en la población.

Referido básicamente al grado de instrucción de la población que habita en el centro poblado Lago Valencia, de las encuestas realizadas, se concluye con el siguiente análisis, encontramos que 21.1% tienen educación Primaria, el 52.6% tiene educación Secundaria, el 13.2 tiene educación superior no universitaria y el 13.2 % de la población tiene educación superior. (Figura 7).

Figura 7.- Nivel de Educación

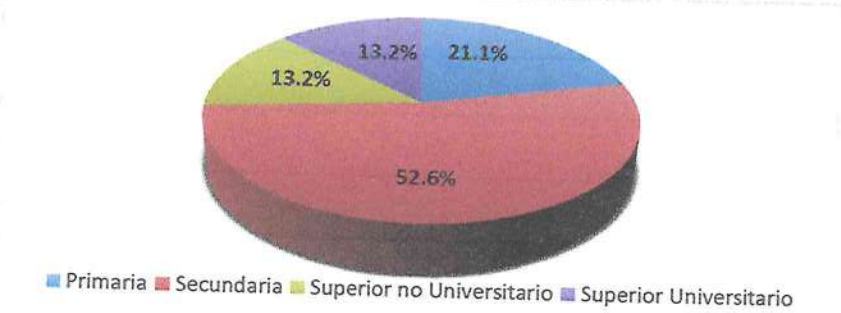

Elaborado: Equipo Técnico Demarcación Territorial

7.4 Idioma

Respecto al idioma, se encontró que el 94.7 % solo hablan castellano y 5.3 % de los encuestados son bilingüe hablan los idiomas castellano y quechua, (Tabla 5).

Hoy en día el uso mayoritario del castellano se ha extendido favoreciendo su expansión. En cambio, en estas encuestas se puede indicar que no hay personas quechua hablantes ósea que solo hablen quechua, donde la lengua materna es el quechua; explicarían una pequeña parte que la población adopta dominar los dos idiomas esto hace indicar que el idioma quechua se está desvalorando en este centro poblado.

El quechua ha sufrido una decadencia en su uso; de parte de en este departamento, los pobladores afirman que hablar el castellano es más sencillo y el quechua es muy difícil de hablar, además que a algunos les avergüenza hablar el quechua. En este caso, los jóvenes utilizan el castellano por su mayor simplicidad y accesibilidad a medios tecnológicos que les permitan interactuar con su entorno. De esta manera, tienen una fuerte valorización del castellano y tienden a menospreciar el idioma que hablan sus padres por los factores discriminatorios que actualmente reina en las ciudades y porque no decir en jóvenes que posteriormente pasaron al monolingüismo castellano. Esto puede verse reflejado ya que la gran mayoría de pobladores son nacidos en el departamento de Madre de Dios.

Las personas mayores prefieren hablar el idioma castellano es lo que sus padres le han enseñado, así como en la escuela, y casi no le han inculcado el quechua, lo que no sucede con los jóvenes que no desean aprender hablar el quechua. Este fenómeno de comunicación limitada de los padres a sus hijos, tiene sus raíces en el avance significativo del castellano. Es por eso que los jóvenes ya no se interesan en aprender el quechua de sus padres y al no comprenderlos, los padres que representan el 5.3% de hablan quechua simplemente ya no hablan con sus hijos. (Ver Tabla Nº 5).

Tabla Nº 5. Idioma en el Centro Poblado.

Idioma	%
Solo Castellano	94.7
Bilingüe (Castellano y Quechua)	5.3

Elaborado: Equipo Técnico Demarcación Territorial.

7.5 Estado Civil o Conyugal y Religión.

La evaluación también consideró el estado civil y la religión que profesan los pobladores. Respecto a esta información se ha podido concluir el estado conyugal que tiene la población del centro poblado Lago Valencia, el cual es el siguiente el estado conyugal, 13.2 % de los encuestados manifestó tener el estado civil de casado, el 65.8% de los encuestados manifestó tener el estado civil de convivientes, 21.1% de los encuestados manifestó estar entre las opciones de solteros. (Ver Tabla Nº 6 y 7).

Tabla Nº 6. Estado Conyugal.

Situación Conyugal	
Estado Civil	**%**
Casado	13.2
Conviviente	65.8
Soltero	21.1
Total	100.0

Elaborado: Equipo Técnico Demarcación Territorial.

Tabla Nº 7. Religión

Religión	
Doctrina	**%**
Católico	86.8
Evangélica	13.2
Total	100.0

Elaborado: Equipo Técnico Demarcación Territorial.

VIII. SERVICIOS SOCIALES BÁSICOS

8.1 Educación.

En relación, al servicio educativo que se brinda a la población estudiantil del centro poblado Lago Valencia, se pudo determinar en función de las nóminas de matrículas, que concentra una población escolar total de 21 alumnos, que se distribuyen en dos centros educativos, uno de nivel inicial y otro de nivel primario. La demanda educativa en el ámbito es coberturado en su integridad, sin embargo la infraestructura existente requiere de mejoramiento, mantenimiento, también de la ampliación de su infraestructura y equipamiento adecuado, de igual condición, el personal docente necesita de capacitación permanente.

8.1.1 Nivel Inicial.

La Institución Educativa Inicial N°346 Lago Valencia, se crea mediante Resolución Directoral Sub Regional N° 569, de fecha 29 de abril del año 2000, donde se la asigna el número del centro educativo antes mencionado, se menciona el nombre del centro poblado donde corresponde, y un código modular 1129675, una vez creado se autoriza el funcionamiento de la Institución Educativa Inicial N°569. Cuyo establecimiento viene funcionando en el Centro Poblado Lago Valencia, jurisdicción de la Supervisión Sectorial N° 01 de Tambopata, Forma Escolarizado, Modalidad Educación Básica Regular, Gestión Pública, Característica Poli docente Multigrado, Turno de mañana.

La Institución Educativa Inicial N°569, en su nivel inicial para el año 2016 han captado una población de 11 alumnos entre hombres y mujeres respectivamente, tiene 1 profesor, como se puede apreciar el colegio tiene una infraestructura necesaria, pero que necesita de una mejor infraestructura. El local La Institución Educativa Inicial N°569, posee dos ambientes, uno para las clases de los alumnos y otra para la parte administrativa, también tiene servicios higiénicos para hombres y mujeres (Ver Tabla Nº 8).

Tabla Nº 8. Población Estudiantil de Nivel Inicial

NIVEL INICIAL 2016				
GRADO	TURNO	SEXO		TOTAL
		HOMBRES	MUJERES	
CUARTO	MAÑANA	4	3	7
QUINTO	MAÑANA	1	2	3
TOTAL		8	2	10

Fuente: DIREDU/UGELM
Elaborado: Equipo Técnico Demarcación Territorial

Foto 1. Infraestructura de la Institución Educativa Inicial N°569 Lago Valencia"}

Elaborado: Equipo Técnico Demarcación Territorial

8.1.2 Nivel Primario.

La Institución Educativa Básica Regular N°52003- Lago Valencia, se crea mediante Resolución Ministerial. N° 1007730, del mes de marzo del año 1971, donde se la asigna el número del centro educativo antes mencionado, se menciona el nombre del centro poblado donde corresponde, y un código modular 0206375, una vez creado se autoriza el funcionamiento de la Institución Educativa Básica Regular N°52003- Lago Valencia. Cuyo establecimiento viene funcionando en el centro poblado Lago Valencia, jurisdicción de la Supervisión Sectorial N° 01 de Tambopata, Forma Escolarizado, Modalidad Educación Básica Regular, Gestión Pública, Característica Poli docente Multigrado, Turno de mañana.

La Institución Educativa Básica Regular N°52003- Lago Valencia, en su nivel primario para el año 2016, han captado una población de 11 alumnos entre hombres y mujeres respectivamente, tiene 1 profesor, como se puede apreciar el colegio carece de infraestructura necesaria y adecuada. Ya que solo se tiene de dos aulas donde estudian los niños de diferentes grados, viendo la recomendación de implementar mayor capacidad de infraestructura, (Ver Tabla Nº 9).

Tabla Nº 9. Población Estudiantil de Nivel Primario.

NIVEL PRIMARIA 2015				
GRADO	TURNO	SEXO		TOTAL
		HOMBRES	MUJERES	
SEGUNDO	MAÑANA	2	1	3
TERCERO	MAÑANA	1	1	2
CUARTO	MAÑANA	0	1	1
QUINTO	MAÑANA	1	2	3
SEXTO	MAÑANA	1	1	2
TOTAL		5	6	11

Fuente: DIREDU/UGELM

Foto 2. La Infraestructura Educativa, Institución Educativa Primaria N°52007-Lago Valencia.

Elaborado: Equipo Técnico Demarcación Territorial

8.2 Salud.

En relación a la prestación del servicio de salud el centro poblado Lago Valencia, cuenta con un puesto de salud que realiza atenciones menores o tópicos, pero que cuando la población requiera de atención especializada asiste a los diferentes centros de salud que se encuentran ubicado en la ciudad de Puerto Maldonado y en caso de mayor gravedad o intervenciones quirúrgicas son asistidos por el Hospital Regional Santa Rosa.

Foto 3. La Infraestructura Puesto salud -Lago Valencia.

Elaborado: Equipo Técnico Demarcación Territorial

8.3 Infraestructura Básica y Saneamiento Ambiental.

a) Agua y Desagüe

El centro poblado Lago Valencia, no tiene un servicio básico de agua potable, por tal razón el agua con el que se provee la población, es mediante pozos elevado, pero solo los tiene algunas casas de la población, pero el resto de la población que no tiene este sistema de abastecimiento, lo realizan mayoritariamente extrayendo agua del lago valencia, la cual la tratan de alguna manera con cloro, de las encuestas realizadas, se concluye con el siguiente análisis, encontramos que, el 21.1 % de la población obtiene el agua mediante pozos elevados, el 5.3 % se provee agua de las quebradas especialmente de las viviendas que se encuentran cerca de las quebradas, el 2.6 % se provee agua del rio Madre de Dios, y en su gran mayoría el 71.1% de la población se provee agua del Lago Valencia..

Agua.- El servicio no satisface las necesidades de los pobladores, quienes en algunos casos se proveen de pozos tubulares, pero son muy pocos, por el alto costo que demanda este servicio, otros se abastecen de vecinos y otras fuentes de agua.

Foto Nº 4. Tanque elevado para la distribución del agua.

Elaborado: Equipo Técnico Demarcación Territorial

En términos generales, la cobertura del servicio de alcantarillado y desagüe no existe en el centro poblado Lago Valencia, sin embargo el servicio de agua que se puede apreciarla en la población es muy precaria, a ello se suma la falta del sistema de redes de desagüe, alcantarillado y la construcción de un pozo de oxidación a fin de que las aguas servidas discurran a este pozo para su tratamiento. En épocas de lluvias se originan inundaciones de considerables proporciones,

GOBIERNO REGIONAL DE MADRE DE DIOS
Gerencia Regional de Planeamiento, Presupuesto y Acondicionamiento Territorial
Proyecto Gestión del Territorio - MDD
GERENCIA REGIONAL DE PLANEAMIENTO, PRESUPUESTO Y ACONDICIONAMIENTO TERRITORIAL
Proyecto de Gestión Territorial Madre de Dios
GOBIERNO REGIONAL DE MADRE DE DIOS
Gerencia Regional de Planeamiento, Presupuesto y Acondicionamiento Territorial
PROYECTO: "GESTION TERRITORIAL"

b. Residuos Sólidos

El 100.0 % de pobladores del centro poblado Lago Valencia, refieren que no se lleva a cabo el recojo de basura, pese a ello los pobladores han asumidos diferentes maneras de deshacerse de los residuos sólidos como se describe a continuación, algunas familias que representan el 89.5 % llevan sus residuos a un botadero en forma individual que ellos han acondicionado, algo muy preocupante ya que esto genera contaminación ambiental y es un peligro para la salud de los pobladores más vulnerables de la zona, también tenemos que el 10.5 %, realizan la quema de sus residuos sólidos domiciliarios, lo que ocasiona que se genere una contaminación por efectos de la quema, las cuales sueltan humos tóxicos como dióxido de carbono y diferentes tipo de dioxinas cancerígenas.

8.4 Vivienda.

El estado jurídico de las viviendas que habitan los pobladores del centro poblado. Lago Valencia, ha sido un aspecto también de análisis, el cual se describe que las viviendas tiene diferentes condiciones jurídicas, las cuales se consideran de la siguiente manera; viviendas que poseen títulos de propiedad que representan el 2.6% de los terrenos en el centro poblado, también existen viviendas sin título, es decir, las viviendas se ubican en terrenos o lotes en posesión que representan el 94.7 %. Sin embargo, existe un porcentaje de familias que viven en viviendas en condición de alquiler 2.6% que corresponde a familias que han llegado recientemente en busca de oportunidades laborales. Los terrenos de las viviendas o lotes tampoco tienen dimensiones uniformes.

El crecimiento expansivo de las Viviendas, obedece a procesos de ocupación "no planificados"

- Falta de capacitación técnica y mano de obra calificada, para la construcción de vivienda
- Limitación y escasez de recursos para el acceso a la vivienda digna.
- Precariedad tecnológica y ambiental en gran parte de viviendas consolidadas

8.4.1 Patrón de Asentamiento

A nivel del patrón de asentamiento, tenemos que las viviendas se encuentran ubicadas en forma continua de tipo nuclear o concentrado para la zona urbana y parcialmente disperso para las unidades rurales que se encuentran alejadas principalmente en algunas quebradas y caminos y/o carreteras.

8.4.2 Materiales de Construcción Predominantes

El material predominante en las unidades de vivienda del centro poblado Lago Valencia, es casi uniforme, teniendo como gran parte de las viviendas, que están construidas de madera, las cuales están techado de hoja de chapaja, estas viviendas representan un (63.2%), existe un número viviendas que tiene como material predominante material de madera los cuales están techados con calaminas que representa un (36.8%). Estas construcción están sujetas bajo el criterio que aún falta el saneamiento físico rural, de las viviendas lo cual conllevaría a una rectificación de linderos o modificación de terrenos, lo cual expresa una barrera en la inversión de infraestructura.

Así mismo las viviendas están rodeados de vegetación lo que le da una imagen paisajístico mucho más agradable.

Foto 5. Tipo de Viviendas de paredes de madera, y techo de calamina

Elaborado: Equipo Técnico Demarcación Territorial

8.5 Energía.

El centro poblado Lago Valencia, no cuenta con servicio de conexión eléctrica domiciliario y alumbrado público, se alumbran con mecheros o velas, y algunos poseen generadores de energía eléctrica.

Esta situación limita grandemente el desarrollo de las actividades que se desarrollan en el centro poblado esperando que más adelante exista un proyecto de inversión pública, que pueda unir al centro poblado con el sistema de red eléctrica , la cual podría provenir desde sudadero por una carretera, que una estos centros poblados.

Para el caso del puesto de salud Lago Valencia, que viene funcionando en el centro

poblado, ellos poseen un sistema de paneles solares que abastecen de energía eléctrica pero de forma limitada las necesidades del puesto de salud.

8.6 Comunicaciones.

Telefonía

El centro poblado Lago Valencia, cuenta con cobertura de teléfono fijo pero de manera particular, así mismo cuenta con cobertura de telefonía móvil, también llamada telefonía celular, así mismo no existe una red de estaciones transmisoras o receptoras de radio (repetidores, estaciones base o BTS) y una serie de centrales telefónicas de conmutación de 1er y 5º nivel (MSC y BSC respectivamente) en este sector, la que posibilita la comunicación y cobertura la señal hasta el centro poblado de Lago Valencia.

Internet

El centro poblado Lago Valencia, cuenta con el servicio de internet a través de sus teléfonos móviles, los usuarios se encuentren conectados al servicio a cada momento y con ello, ayuda a realizar actividades como transacciones económicas bancarias vía internet, comunicación a distancia, etc. De igual forma se encuentra presente la comodidad de realizar aplicaciones, generando en el individuo las facilidades en sus actividades cotidianas, facilidades para la transmisión de ficheros de datos y la gestión de correo electrónico.

Foto 6. Tipo de Viviendas de paredes de madera, y techo de calamina

Elaborado: Equipo Técnico Demarcación Territorial

GOBIERNO REGIONAL DE MADRE DE DIOS Gerencia Regional de Planeamiento, Presupuesto y Acondicionamiento Territorial Proyecto de Gestión del Territorio - MDD
GERENCIA REGIONAL DE PLANEAMIENTO, PRESUPUESTO Y ACONDICIONAMIENTO TERRITORIAL Proyecto de Gestión Territorial Madre de Dios
GOBIERNO REGIONAL DE MADRE DE DIOS Gerencia Regional de Planeamiento, Presupuesto y Acondicionamiento Territorial PROYECTO: "GESTION TERRITORIAL"

8.7 Transportes.

El medio de transporte utilizado generalmente por la población residente para llegar al centro poblado Lago Valencia, es únicamente por vía fluvial a través del rio Madre de Dios, utilizando embarcaciones con motor fuera de borda y peque peque, con los que cuentan sus pobladores, el tiempo de duración varía entre 2 y 3 horas bajando y viajando aguas arriba el tiempo varía entre 4 y 5 horas. Así mismo hay que indicar que en este tramo existen muchos albergues los cuales también tiene sus propias movilidades y que cuentan con embarcaciones modernas.

Foto 7. Medio de transporte al centro poblado Lago Valencia.

Elaborado: Equipo Técnico Demarcación Territorial

8.8 Local Comunal del Centro Poblado de Lago Valencia

El centro poblado Lago Valencia, cuenta con un local comunal, local donde se reúnen los directivos y pobladores los cuales sesionan y toman acuerdo de los temas y problemáticas relacionadas directamente con el centro poblado, este local comunal es de uso múltiple. Donde se realiza las reuniones convocadas por la directiva del centro poblado, ante las diferentes instituciones del estado. Actualmente poseen un ambiente de paredes pequeñas y piso de concreto, techo de calamina, faltando aun terminar con los acabados como son las ventanas y las puertas.

Foto 8. Local comunal

Elaborado: Equipo Técnico Demarcación Territorial

IX ACTIVIDADES ECONÓMICAS.

Las actividades económicas a la que se dedican los pobladores del centro poblado Lago Valencia, se encuentran relacionadas a actividades primarias y actividades terciarias. Las actividades primarias que los pobladores del centro poblado realizan para su desarrollo están relacionadas principalmente y gran parte de ellos a la agricultura en un 65.8 %, y pesca artesanal un 28.9 %, estas actividades las realizan fuera del área del centro poblado, en áreas como sus predios agrícolas y el mismo lago valencia, así mismo también un grupo minoritario de la población se dedica a actividades terciarias para su desarrollo como son el comercio en un 5.3 %. (Foto N°9).

Foto N° 9. Actividades Económicas.



Elaborado: Equipo Técnico Demarcación Territorial

GOBIERNO REGIONAL DE MADRE DE DIOS
Gerencia Regional de Planeamiento, Presupuesto y Acondicionamiento Territorial
Proyecto de Gestión Territorial MDD
GERENCIA REGIONAL DE PLANEAMIENTO, PRESUPUESTO Y ACONDICIONAMIENTO TERRITORIAL
Proyecto de Gestión Territorial Madre de Dios
GOBIERNO REGIONAL DE MADRE DE DIOS
Gerencia Regional de Planeamiento, Presupuesto y Acondicionamiento Territorial
PROYECTO: "GESTIÓN TERRITORIAL"

9.1 Actividad agrícola

La actividad agrícola registra un (65.8 %) de la ocupación de la población del Centro Poblado Lago Valencia, en relaciona a las actividades primarias. Pero se puede apreciar que esta actividad generalmente se realiza para subsistencia y no se puedo comercializar ya que esta actividad carece de asesoramiento técnico ya sea de campo, como un estudio de mercado donde puedan llevar sus productos. Lo que hace una actividad de poca rentabilidad pero que ayuda en la economía familiar. Esta actividad está asociada a actividades agropecuarias donde también crían animales menores y ganados. La actividad se hace más productiva en época de estiaje, entre los meses de mayo a octubre.

Tabla N° 10. Actividad agrícola

Actividades primarias	%	Actividades terciarias	%
Agricultura	65.8	Comercio	5.3
Pesca Artesanal	28.9		

Elaborado: Equipo Técnico Demarcación Territorial

9.2 Actividad Comercio

La actividad de comercialización registra un (5.3 %) de la ocupación que realiza la población del centro poblado Lago Valencia, representado básicamente por venta de abarrotes o abastecimiento de productos de primera necesidad, etc.

Foto 10. Actividad Comercial de abarrotes

Elaborado: Equipo Técnico Demarcación Territorial

GOBIERNO REGIONAL DE MADRE DE DIOS
Gerencia Regional de Planeamiento, Presupuesto y Acondicionamiento Territorial
Proyecto Gestión del Territorio - MDD
GERENCIA REGIONAL DE PLANEAMIENTO, PRESUPUESTO Y ACONDICIONAMIENTO TERRITORIAL
Proyecto de Gestión Territorial Madre de Dios
GOBIERNO REGIONAL DE MADRE DE DIOS
Gerencia Regional de Planeamiento, Presupuesto y Acondicionamiento Territorial
PROYECTO: "GESTIÓN TERRITORIAL"

9.3 Actividad de Pesca Artesanal

La actividad de servicio de pesca artesanal registra un (28.9 %) de la ocupación que realiza la población del centro poblado Lago Valencia, representado básicamente por la recolección de peces que se encuentran viviendo en el lago valencia, etc.

Foto 11. Actividades – pesca artesanal

Elaborado: Equipo Técnico Demarcación Territorial

X. ASPECTOS SOCIO – CULTURALES

10.1 Organización Comunal.

El centro poblado Lago Valencia, tiene una organización basada en una organización estructural de un consejo directivo, y mediante reunión comunal y luego suscrita en acta correspondiente los pobladores del centro poblado Lago Valencia, han conformado y conforman su concejo directivo, por el periodo de 4 años, a partir del año 2015 al año 2018. (Tabla N° 11).

Tabla Nº 11. Organización en el Centro Poblado.

ORDEN	CARGO	NOMBRES Y APELLIDOS
1	Presidente	Sr. Edwin Enrique Vela Pinedo
2	Vicepresidente	Sr. Juan Lucio Palomino Choque
	Secretario	Sr. Arlindo Eduerdo Chair Nalvaez
	Tesorero	Sr. Luis Alberto Condori Quispe
	Fiscal	Sr. Pablo Cesar Pinedo Castro
	Vocal	Sr. Dipson Wilmar Pinedo Gonzales

Fuente: Equipo Técnico DT.

Se otorga la delegación de competencias, facultades, y atribuciones administrativas a los miembros del concejo directivo para que tramiten y gestionen ante las diferentes instancias de las instituciones públicas y privadas la documentación

necesaria para llegar alcanzar los objetivos enmarcados como proyectos y programas que mejoren calidad de vida y el desarrollo del centro poblado.

Por otro lado, existen también autoridades que también velan por los intereses del centro poblado como es, el caso del teniente gobernador del centro poblado, y la APAFA del centro educativo de Lago Valencia, quien la preside la Sra. Norma Silva Aguirre.

10.2 Danzas y Festividades.

La festividad más importante del centro poblado Lago Valencia, es el día, 30 de agosto de cada año, aniversario del centro poblado y celebran el día de Santa Roa de Lima, patrona del centro poblado.

XI CONCLUSIONES

- El Centro Poblado de Lago Valencia, tiene una población de 173 habitantes, pero con fines de categorización en el presente año 2017, y cumpliendo, según la Resolución Jefatural N° 754-2002-JEF/RENIEC de fecha 15 de noviembre del 2002, el responsable del comité de categorización del centro poblado Lago Valencia, Sr. Enrique Vela Pinedo, con número de DNI N°041979638, solicita a la RENIEC, la lista de adherentes para las firmas de la población con la finalidad de verificar la autenticidad de las firmas de la población del Centro Poblado Lago Valencia, con fecha 27 de octubre del 2017 mediante el oficio N°0000669-2017/GRE/SGVFATE/RENIEC, emitido por el Sub Gerente de verificación de firmas y apoyo técnico electoral da respuesta a la solicitud del Sr. Edwin Enrique Vela Pinedo, informando de los siguientes resultados de la RENIEC, de las firmas de registros hábiles, el porcentaje de registros validos es el 81.8182 % incluyen mayores de edad y niños con sus respectivos DNI. Superan el 20 % de firmas de registros validos necesarios para su conformidad.

- Del total de población existente en el centro poblado Lago Valencia, se ha podido determinar la procedencia original de sus habitantes, El 81.0% de la población es nacida en el departamento de Madre de Dios, el 3.0 % de la población es nacida en el departamento de Cajamarca, así mismo también provienen de los departamentos de Cusco (3.0%), Junín (3.0%), Loreto (5.0%), Ucayali (5.0%).
- La localidad cuenta con servicios educativos de características uní docente

Multigrado en el nivel Inicial y Primaria, área de recreación, local comunal de uso múltiple, el abastecimiento del agua lo realizan mediante el Lago Valencia que abastece al 71.1% de la viviendas, no posee con un sistema de alcantarillado para desechos y aguas pluviales, no cuenta con servicio de conexión eléctrica domiciliario y alumbrado público, este servicio es particular cada familia cuenta con generador o baterías.

- Dentro de las actividades que desarrollan la población que habita en el centro poblado Lago Valencia, podemos indicar lo siguiente, Las actividades económicas a la que se dedican los pobladores del centro poblado Lago Valencia, se encuentran relacionadas a actividades primarias y actividades terciarias. La población del centro poblado Lago Valencia, realiza actividades primarias para su desarrollo las que estas relacionadas a la agricultura en un 65.8 %, y pesca artesanal en un 28.9 %, a excepción de la actividad de comercio, las demás actividades las realizan fuera del área del centro poblado, en áreas como predios agrícolas titulados, así mismo también un grupo importante de la población se dedica a actividades terciarias para su desarrollo como son el Comercio en un 5.3%.

- El centro poblado está organizado a través de su concejo directivo, la cual está integrada por un presidente y 05 miembros. Estos son elegidos conforme los estatus que rigen el centro poblado Lago Valencia y consta en acta respectiva.

- El centro funcional de Puerto Maldonado, ejerce atracción sobre el centro poblado Lago Valencia. El mismo que reúne todos los requisitos para ostentar la categoría de "Caserío" puesto que a la fecha no tiene categoría alguna en función a la Ley N° 27795 "Ley de Demarcación y Organización Territorial" y el Decreto Supremo N° 019-2003-PCM que reglamenta dicha Ley.

- De conformidad con las normas descritas en materia de demarcación territorial, la Gerencia Regional de Planeamiento, Presupuesto y Acondicionamiento Territorial (GRPPYAT) del Gobierno Regional de Madre de Dios, a través de la Sub - Gerencia de Acondicionamiento Territorial, Órgano Técnico de Demarcación Territorial recomienda considerar viable la categorización del centro poblado de Lago Valencia á "Caserío", condición que le permitirá ser reconocida como importante localidad del distrito de Las Piedras, provincia de Tambopata, departamento de Madre de Dios.

GOBIERNO REGIONAL DE MADRE DE DIOS
Gerencia Regional de Planeamiento, Presupuesto y Acondicionamiento Territorial
Proyecto de Gestión Territorial - MDD
GERENCIA REGIONAL DE PLANEAMIENTO, PRESUPUESTO Y ACONDICIONAMIENTO TERRITORIAL
Proyecto de Gestión Territorial Madre de Dios
GOBIERNO REGIONAL DE MADRE DE DIOS
Gerencia Regional de Planeamiento, Presupuesto y Acondicionamiento Territorial
PROYECTO: "GESTIÓN TERRITORIAL"

XII BIBLIOGRAFIA

ADMINISTRACION LOCAL DE AGUAS, 2010. Diagnóstico y Plan de Gestión de los Recursos Hídricos en la Cuenca de Madre de Dios, 2010.

INGEMMET, 1996; Cuadrángulos de Puerto Luz (26-U), Colorado (26-V), Laberinto (26-X), Puerto Maldonado (26-Y), Quince mil (27-U), Mazuco (27-V), Astillero (27-X), Reserva Tambopata Candamo (27-Y). Galloso A., Molina O, Palacios O, Reyna C. Carta Geológica Nacional; Sector Energía y Minas

INGEMMET, 1998; Cuadrángulos de Río Acre (22-V), Iñapari (22-X), Qda. Mala (23-V), Iberia (23-X), San Lorenzo (23-Y), Puerto Lidia (24-V), Río Manuripe (24-X), Mavila (24-Y), Santa María (24-Z), Valencia (25-Z), Palma Real (26-Z) y Río Heath (27-Z). Carpio M., Morales, M. Romero L., Carta Geológica Nacional; Sector Energía y Minas

CASTRO, M.W. 2009. Zonificación Ecológica y Económica del Departamento de Madre de Dios. Geología. Gobierno Regional de Madre de Dios.

ESCOBERO, T.R. 2009. Zonificación Ecológica y Económica del Departamento de Madre de Dios. Fisiografía. Gobierno Regional de Madre de Dios.

ESCOBERO, T.R. 2009. Zonificación Ecológica y Económica del Departamento de Madre de Dios. Suelos y Capacidad de Uso Mayor de Tierras. Gobierno Regional de Madre de Dios.

GOREMAD, 2009. Macro zonificación Ecológica Económica de la Región de Madre de Dios. Estudios Geológico, Fisiográfica, Capacidad de Uso Mayor de Tierras, Vegetación y Potencial Forestal., realizados por el Instituto de Investigación de la Amazonia Peruana IIAP – Perú.

GOREMAD, 2010. Estudio de Diagnóstico y Zonificación EDZ de la Provincia de Tambopata para el tratamiento de la demarcación territorial.

GOREMAD, 2010. Mesozonificación Ecológica Económica de la Región de Madre de Dios para el distrito de Inambari. Estudios de Clima y Uso Actual de la Tierras.

INEI, 2007. Censos Nacionales del INEI del año 2007: XI de Población y VI de Vivienda. Departamento de Madre de Dios. Tomo I.

ANEXOS

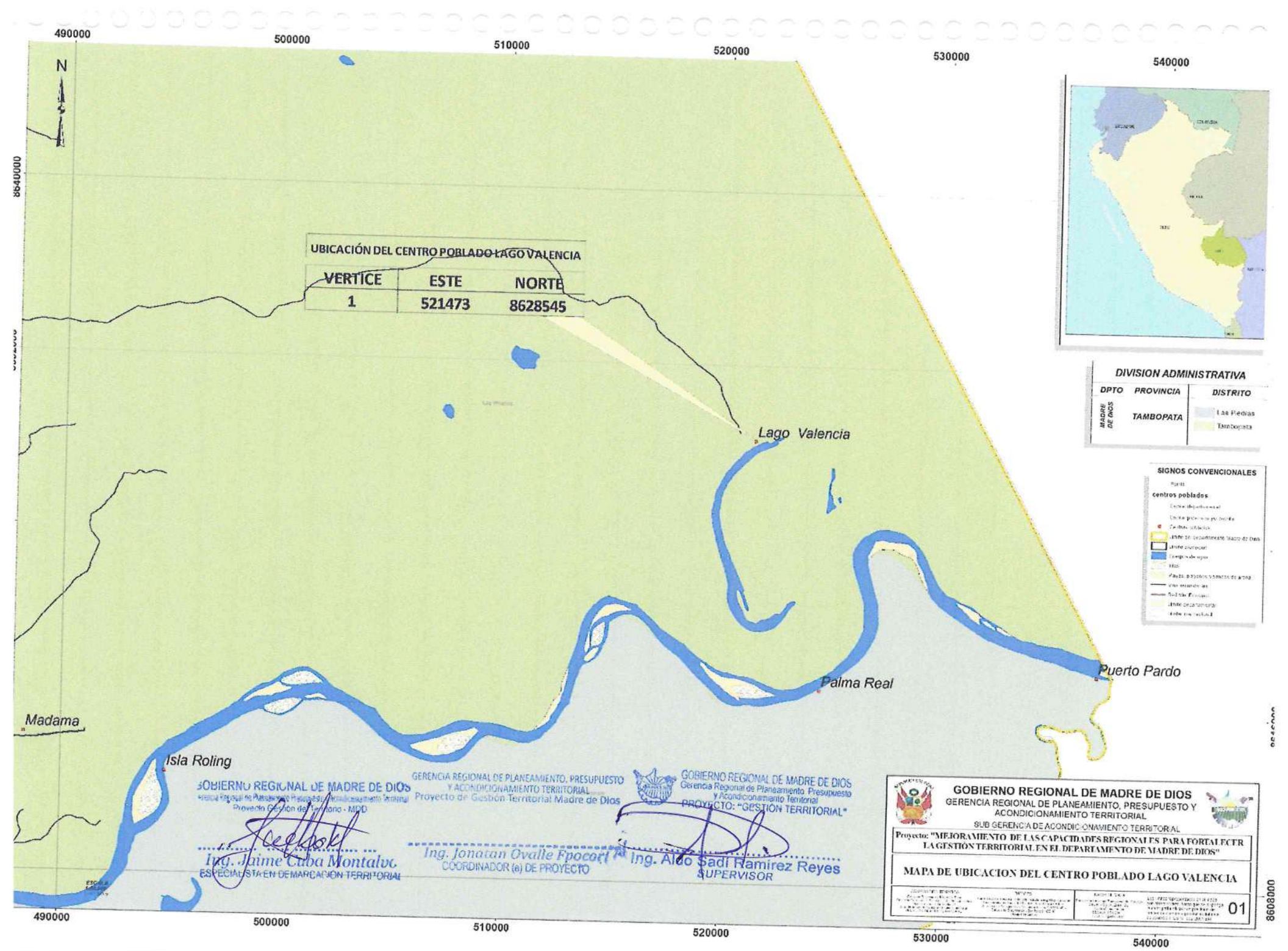
490000
500000
510000
520000
530000
540000
8640000
N
UBICACIÓN DEL CENTRO POBLADO LAGO VALENCIA
VERTICE | ESTE | NORTE
1 | 521473 | 8628545
Lago Valencia
Puerto Pardo
Palma Real
Madama
Isla Roling
DIVISION ADMINISTRATIVA
DPTO | PROVINCIA | DISTRITO
MADRE DE DIOS | TAMBOPATA | Las Piedras
Tambopata
SIGNOS CONVENCIONALES
centros poblados
GOBIERNO REGIONAL DE MADRE DE DIOS
GERENCIA REGIONAL DE PLANEAMIENTO, PRESUPUESTO Y ACONDICIONAMIENTO TERRITORIAL
Proyecto de Gestion Territorial Madre de Dios
Ing. Jaime Cuba Montalvo
ESPECIALISTA EN DEMARCACION TERRITORIAL
Ing. Jonatan Ovalle Epocari
COORDINADOR (e) DE PROYECTO
GOBIERNO REGIONAL DE MADRE DE DIOS
Gerencia Regional de Planeamiento, Presupuesto y Acondicionamiento Territorial
PROYECTO: "GESTIÓN TERRITORIAL"
Ing. Aldo Sadi Ramirez Reyes
SUPERVISOR
GOBIERNO REGIONAL DE MADRE DE DIOS
GERENCIA REGIONAL DE PLANEAMIENTO, PRESUPUESTO Y ACONDICIONAMIENTO TERRITORIAL
SUB GERENCIA DE ACONDICIONAMIENTO TERRITORIAL
Proyecto: "MEJORAMIENTO DE LAS CAPACIDADES REGIONALES PARA FORTALECER LA GESTIÓN TERRITORIAL EN EL DEPARTAMENTO DE MADRE DE DIOS"
MAPA DE UBICACION DEL CENTRO POBLADO LAGO VALENCIA
01
8608000

"Año de Buen Servicio al Ciudadano"
"Madre de dios capital de la Biodiversidad del Perú"

GOBIERNO REGIONAL MADRE DE DIOS
Gerencia Regional de Planeamiento, Presupuesto y Acondicionamiento Territorial
Fecha: 07 ABR. 2017
N° Exp. 1424
Folios: 01
Hora: 9:20m Firma:

Centro Poblado de Lago Valencia, 07 de abril del 2017

Oficio N° 003 -2017-CENTRO POBLADO LAGO VALENCIA/EEVP

Señora:
FLOR DE MARIA CANO ALARCON
GERENTE REGIONAL DE PLANEAMIENTO, PRESUPUESTO Y ACONDICIONAMIENTO TERRITORIAL – GOREMAD.

ASUNTO : Solicito Categorización del Centro Poblado de Lago Valencia

De mi consideración:

Por el presente me dirijo a usted expresándole mi cordial saludo y teniendo conocimiento que el Gobierno Regional de Madre de Dios, a través del Proyecto: "Mejoramiento de las Capacidades Regionales para Fortalecer la Gestión Territorial en el Departamento de Madre de Dios" viene trabajando en la Categorización y Recategorización de Centros Poblados, en el marco de la Ley 27795 y su reglamento aprobado por el Decreto Supremo N°019-2003-PCM.

En tal sentido solicitamos a su representada realizar la categorización del Centro Poblado de Lago Valencia a la categoría de Caserío.

Agradeciendo anticipadamente por su comprensión, hago propicia la ocasión para expresarle las muestras de mi especial consideración y estima personal

Atentamente,

GOBIERNO REGIONAL MADRE DE DIOS
Gerencia Regional de Planeamiento, Ppto. y Acond. Te...
Sub Gerencia Regional de Acondicionamiento Territorial
RECEPCIÓN - CARGO
Registro Exp. N°: 334
Folios: 01
Fecha: 10-04-2017
Hora: 04:14pm
Firma: Shirley

EDWIN ENRIQUE VELA PINEDO
DNI. 41979638
PRESIDENTE DEL CC.PP. DE LAGO VALENCIA

GOBIERNO REGIONAL MADRE DE DIOS
Gerencia Regional de Planeamiento Presupuesto y Acondicionamiento Territorial
Sub Gerencia de Acondicionamiento Territorial
PROVEIDO
A: ING° JAIME SUSA
Asunto: ACCIONAR DE ASUNCIÓN A NORMAS
Fecha: 11/4/17 Firma:

GOBIERNO REGIONAL MADRE DE DIOS
Gerencia Regional de Planeamiento Ppto. y Acond.
PROVEIDO
A SGAT
Asunto: Tomar las acciones del caso

REGISTRO Nº 886-2014

ASOCIACION DE AGRICULTORES Y PRODUCTORES DE LA POBLACION DE LAGO VALENCIA

Puerto Maldonado a: 11 JUN 2014 Doñ,(a) EDWIN ENRIQUE VELA PINEDO DNI: 41979638 me ha presentado este PRIMER Libro denominado ACTAS DE ASAMBLEAS GENERALES para su legalización ; destinado a la actividad ASOCIACION CIVIL el mismo que consta de 100 fs. que son sellados conforme al Art. 112 y siguiente del D. Leg. 1049. Esta legalización queda inscrita en el Registro de la Notaría Bajo el Nº 886-2014 Honorarios pagados mediante recibo adjunto Nº B/V. 0942 31 DE LO QUE DOY FE.

NOTARIO PUBLICO GAVIN A. RIOS PICKMANN INSC. 15 PTO. MALDONADO

GAVIN A. RIOS PICKMANN
NOTARIO PUBLICO
INSCRIP Nº 15
PUERTO MALDONADO PERU

Sigma De Verdad

COLEGIO DE NOTARIOS DE CUSCO Y MADRE DE DIOS
MIHI PRIUS FIDE

ACTA DE CONFORMACION DE COMITÉ PARA LA CATEGORIZACIÓN DEL CENTRO POBLADO DE LAGO VALENCIA

REUNIDOS EN EL LOCAL COMUNAL DEL CENTRO POBLADO DE LAGO VALENCIA, DEL DISTRITO DE LAS PIEDRAS, PROVINCIA DE TAMBOPATA, DEPARTAMENTO DE MADRE DE DIOS, SIENDO LAS 15:00 HORAS DEL DIA JEVES 30 DE MARZO DEL 2017, ESTANDO PRESENTE EN ESTA REUNION LOS POBLADORES DEL CENTRO POBLADO DE LAGO VALENCIA Y SU PRESIDENTE DEL CENTRO POBLADO, EL SEÑOR **EDWIN ENRIQUE VELA PINEDO**, IDENTIFICADO CON N° D.N.I **41979638**, Y ACTUA COMO SECRETARIO EL SEÑOR **IVAN JOEL DURAN PINEDO** IDENTIFICADO CON D.N.I, **44026576**

CONVOCATORIA:

LA PRESENTE ASAMBLEA GENERAL HA SIDO CONVOCADA POR EL PRESIDENTE CON FACULTADES INSCRITAS DE LA ORGANIZACION SEÑOR **EDWIN ENRIQUE VELA PINEDO**, MEDIANTE ESQUELAS DE FECHA 24 DE MARZO DEL 2017, CONFORME LOS TERMINOS DEL ESTATUTO, LAS MISMAS QUE FUERON DEBIDAMENTE RECEPCIONADAS POR TODO LOS POBLADORES, EN CUMPLIMIENTO CON LOS TERMINOS DE LEY.

QUÓRUM:

EL PRESIDENTE, CONSTATÓ LA PRESENCIA MAS DEL 50% DE LOS POBLADORES HABILES QUE TIENE EL CENTRO POBLADO, AL HABER ASISTIDO A LA PRESENTE REUNIÓN POR LO QUE LA PRESENTE ASAMBLEA GENERAL CUENTA CON EL QUÓRUM VALIDO PARA LLEVAR A CABO ESTA ASAMBLEA.

AGENDA:

1) **CONFORMACION DEL COMITÉ DE TRABAJO PARA LA CATEGORIZACION DEL CENTRO POBLADO**
2) **NOMBRAMIENTO DE REPRESENTANTE PARA SOLICITAR FORMATO DE LISTA DE ADEHERENTES A LA RENIEC CON FINES DE CATEGORIZACION DEL CENTRO POBLADO DE LAGO VALENCIA.**

APROBADA LA AGENDA SIN MODIFICACIONES SE TRATÓ CADA UNO DE LOS PUNTOS, CON LA SUSTENTACION DE CADA UNO DE LOS ASISTENTES.

ACUERDOS:

DESPUES DE UN AMPLIO DEBATE. POR UNANIMIDAD DE VOTOS DE LOS POBLADORES ASISTENTES SE TOMARON LOS SIGUIENTES ACUERDOS:

1.- CONFORMAR EL COMITÉ DE TRABAJO PARA LA CATEGORIZACIÓN DEL CENTRO POBLADO DE LAGO VALENCIA

COMITÉ DE TRABAJO

PRESIDENTE. **EDWIN ENRIQUE VELA PINEDO**, CON DNI. 41979638

SECRETARIO. **IVAN JOEL DURAN PINEDO** CON DNI. **44026576**

VOCAL. **SALVADOR ORESTES PIZANGO PIZANGO** CON DNI. **41439263**

2.- AUTORIZAR AL SEÑOR.EDWIN ENRIQUE VELA PINEDO, IDENTIFICADO CON DNI N° 41979638, PARA QUE EN NOMBRE Y REPRESENTACION DEL CENTRO POBLADO DE LAGO VALENCIA, REALICE TODO LOS ACTOS DESTINADOS A TRAMITAR CON FINES DE CATEGORIZACIÓN DEL CENTRO POBLADO, LOS ACUERDOS ADOPTADOS EN LA PRESENTE ASAMBLEA, PUDIENDO EFECTUAR LOS TRAMITES QUE SEAN PERTINENTES.

NO HABIENDO MAS ASUNTOS QUE TRATAR, SE PROCEDIÓ A REDACTAR Y TRANSCRIBIR LA PRESENTE ACTA, APROBANDOLA SIN OBSERVACIONES Y SUSCRIBIENDOLA TODOS LOS ASISTENTES EN SEÑAL DE CONFORMIDAD.

SIENDO LAS 17:00 HORAS. EL PRESIDENTE LEVANTÓ LA SESIÓN.

"LION DE AGRICULTORES Y PRODUCTORES DE LA POBLACION "LAGO VALENCIA"

Edwin Enrique Vela Pinedo
PRESIDENTE
DNI. 419796381

SALVADOR PIZANGO PIZANGO
DNI: 41439263
VOCAL

LEGALIZACION DE LIBROS INS. Nº 15
NOTARIO PTO MALDONADO

Eusebio Condori Quispe	80045692	
Jorge L. Pinedo Macuyama	46258645	
Juana Lourdes Condori Champi	48444945	
Francisco Duran Guerra	04805289	
Joel Duran Pinedo	44026576	
Antonio Segundo Pinedo Morales	04810783	
Carmen Fernando Guerra	04813569	
Edward Vela Pinedo	80311546	
Jannett Rivas Ayala	46038219	
ADOLFO VELA PINEDO	42015198	
Serjio Ccorimanya Quispe	04963099	
Gilber YABAR IRARICA	04824293	
JOSE SINUIRI LINARES	48233012	
D. JULIA VELA PINEDO	04817700	
Cleyder Astochado Rojas	43077003	
Cristian Alejandro Delaquila	00164694	
Larri Yaricahua Narvaez	04809428	
Madeleine Yaricahua Narvaez	0482287	
Kelly Y. Duran Yaricahua	73621304	
Kiara K. Pinedo Yaricahua	74499201	
Lizet F. Espinoza Guillén	44537237	
Elias Yaricahua Narvaez	48355438	
Shirley YARICAHUA CRUZ	76156556	
Maria Tereza Narvaez Salazar	04804228	
Cristhian GONZALES MEDINA	46526349	

PINEDO CASTRO SANTIAGO 04816614

REPÚBLICA DEL PERÚ
DOCUMENTO NACIONAL DE IDENTIDAD
DNI 41979638 - 2
Primer Apellido
VELA
Segundo Apellido
PINEDO
Pre Nombres
EDWIN ENRIQUE
Nacimiento: Fecha y Ubigeo
15.04.1972 160101
Sexo Estado Civil
M S
Fecha Inscripción
06.09.2001
Fecha Emisión
24.06.2014
Fecha Caducidad
24.06.2022
PROTEGIDO
1<PER41979638<7<<<<<<<<<<<<<<<
7204151M2206242PER<<<<<<<<<<<0
VELA<<EDWIN<ENRIQUE<<<<<<<<<<<



CONSTANCIA DE SUFRAGIO
CONSTANCIA DE SUFRAGIO
CONSTANCIA DE SUFRAGIO
CONSTANCIA DE SUFRAGIO
Departamento
MADRE DE DIOS
Provincia
TAMBOPATA
Distrito
TAMBOPATA
Dirección
PIONEROS JR.LAS PONAS O-10
Observaciones
Donación de Órganos NO
Grupo de Votación 222671

sunarp
Superintendencia Nacional de los Registros Públicos

REPRESENTAR A LA ASOCIACIÓN EN ORGANISMOS DE GRADO SUPERIOR Y REPRESENTAR A LA ASOCIACIÓN EN LA LÍNEA PRODUCTIVA RESPECTIVA Y REPRESENTAR A LA ASOCIACIÓN ANTE TODA CLASE DE AUTORIDADES, QUE SEAN POLÍTICOS, ADMINISTRATIVAS, MUNICIPALES, JUDICIALES, BANCARIAS, CRÉDITOS FINANCIEROS, COMERCIALES, Y OTROS.

DE LA ELECCIÓN DEL CONSEJO DIRECTIVO: EL CONSEJO DIRECTIVO DE LA ASOCIACIÓN SERÁ ELEGIDA POR VOTO DIRECTO EN ASAMBLEA GENERAL.

NOMBRAMIENTO DEL CONSEJO DIRECTIVO: Mediante asamblea de fecha **11/06/2014**, se ha elegido al primer consejo directivo que estará conformado de la siguiente manera:

PRESIDENTE : EDWIN ENRIQUE VELA PINEDO, D.N.I. N° 41979638.
VICEPRESIDENTE: JUAN LUCIO PALOMINO CHOQUE, D.N.I. N° 04806057.
SECRETARIO : ARLINDO EDUARDO CHAIR NARVAEZ, D.N.I. N° 80392398.
TESORERO : LUIS ALBERTO CONDORI QUISPE, D.N.I. N° 41651469.
FISCAL : PABLO CESAR PINEDO CASTRO, D.N.I. N° 40900874.
VOCAL : DIPSON WILMAR VERA GONZALES, D.N.I. N° 04809955.

El acuerdo corre en la foja 03 hasta la foja 11 del primer libro de actas N° 886-2014 de fecha 11/06/2014 certificado por Notario Público Gavin Alfredo Rios Pickmann en la ciudad de Puerto Maldonado.

Así consta en la ESCRITURA PÚBLICA antes mencionada.

El título fue presentado el 18/11/2014 a las 04:51:57 PM horas, bajo el N° 2014-00014218 del Tomo Diario 0086. Derechos cobrados S/.55.00 nuevos soles con Recibo(s) Número(s) 00010322-01.-TAMBOPATA, 20 de Noviembre de 2014.

Juvenal J. Cearita Yucra
Registrador Público (e)
Zona Registral N° X-Sede Cusco

Copia Certificada
Sin Inscripciones y/o Títulos Pendientes de Inscripción
No hay Títulos Suspendidos
A Horas 8:00 AM

Pág. Solicitadas : Todas IMPRESION : 17/04/2017 09:07:12 Página 4 de 4
No existen Títulos Pendientes y/o Suspendidos

Izedhina Suzena Romero Quispe
CERTIFICADORA
sunarp ZONA REGISTRAL DE MADRE DE DIOS ZONA REGISTRAL N° X SEDE CUSCO

MINISTERIO DE EDUCACIÓN

NÓMINA DE MATRÍCULA - 2016

El reporte de matrícula se emitirá haciendo uso de la Nómina de Matrícula del aplicativo informático SIAGIE (Sistema de Información de Apoyo a la Gestión de la Institución Educativa), disponible en http://siagie.minedu.gob.pe. Este reporte es de responsabilidad del Director de la I.E. y TIENE CARÁCTER OFICIAL.

Datos de la Instancia de Gestión Educativa Descentralizada (DRE - UGEL)		Datos de la Institución Educativa o Programa Educativo								Periodo Lectivo				Ubicación Geográfica	
Código	170001	Número y/o Nombre	52003 FRANCISCO BOLOGNESI			Gestión[7]	PGD	Inicio	14/03/2016	Fin	30/12/2016	Dpto.	MADRE DE DIOS
Nombre de la DRE - UGEL	UGEL Tambopata	Código Modular	0206375	Característica[4]	U	Programa[8]	-					Prov.	TAMBOPATA
		Resolución de Creación N°	RM. N° 1007/30 -03-1971	Forma[5]	Esc							Dist.	LAS PIEDRAS
		Nivel/Ciclo[1]	PRI	Grado/Edad[3]	2	Sección[6]	-	Turno[9]	M			Centro Poblado	
		Modalidad[2]	EBR	Nombre Sección (Solo Inicial)								LAGO VALENCIA	

Nº Orden	N° de D.N.I. o Código del Estudiante[16]	Apellidos y Nombres (Orden Alfabético)	Fecha de Nacimiento			Datos del Estudiante											Institución Educativa de procedencia[15]	
			Día	Mes	Año	Sexo H/M	Situación de Matrícula(10)	País(11)	Padre vive SI / NO	Madre vive SI / NO	Lengua Materna(12)	Segunda Lengua(12)	Trabaja el Estudiante SI / NO	Horas semanales que labora	Escolaridad de la Madre(13)	Nacimiento Registrado SI/NO	Tipo de Discapacidad(14)	Código Modular	Número y/o Nombre
1	DNI 62020593	PAREDES GUEVARA, Jose Armando	24	11	2008	H	P	P	SI	SI	C		NO		P	SI		
2	DNI 61384817	VELA RIVAS, Bacner Alexander	21	07	2008	H	P	P	SI	SI	C		NO		S	SI		
3																		
4																		
5																		
6																		
7																		
8																		
9																		
10																		
11																		
12																		
13																		
14																		
15																		
16																		
17																		
18																		
19																		
20																		
21																		

1) Nivel / Ciclo : Para el caso EBR/EBE: (INI) Inicial (PRI) Primaria (SEC) Secundaria
Para el caso EBA: (INI) Inicial, (INT) Intermedio, (AVA) Avanzado

2) Modalidad : (EBR) Educ.Básica Regular, (EBA) Educ.Básica Alternativa, (EBE) Educ. Básica Especial.

3) Grado/Edad : En caso de E. Inicial: registrar Edad (0,1,2,3,4,5).
En el caso de Primaria o Secundaria: registrar grados: 1,2,3,4,5,6.
En el caso de EBA: C.Inicial 1°, 2°; Intermedio 1°, 2°, 3°;Avanzado 1°, 2°, 3°, 4°
Colocar "-" si en la Nómina hay alumnos de varias edades (EI) o grados (Pr).

4) Caracterist. : Primaria : (U) Unidocente, (PM) Polidocente Multigrado y (PC) Polidocente Completo.

(5) Forma : (Esc) Escolarizado, (NoEsc) No Escolarizado
Para el caso EBA:(P) Presencial, (SP) Semi Presencial, (AD) A distancia

(6) Sección : A,B,C,... Colocar "-" si es sección única o si se trata de Nivel Inicial

(7) Gestión : (PGD)Púb. de gestión directa,(PGP)Púb.de Gestión Privada, (PR) Privada

(8) Programa (sólo EBA) : (PBN) PEBANA: Prog.de Educ.Bás.Alter.de Niños y Adolescentes (PBJ) PEBAJA: Prog. de Educ.Bás. Alter.de Jóvenes y Adultos PBN/PBJ:PEBANA/PEBAJA. Prog. de Educ. Básica Alter. de Niños y Adolescentes, y Jóvenes y Adultos. Colocar "-" en caso de no corresponder

(9) Turno : (M) Mañana, (T) Tarde, (N) Noche

(10) Situación de Matrícula : (I) Ingresante, (P) Promovido, (R) Repitente, (RE) Reentrante. Solo en el caso de EBA: (REI) Reingresante

(11) País : (P) Perú, (E) Ecuador, (C) Colombia, (B) Brasil, (Bo) Bolivia, (Ch) Chile, (OT) Otro

(12) Lengua : (C) Castellano, (Q) Quechua, (Al) Aimara, (OT) Otra lengua, (E) Lengua extranjera

(13) Escolarid.de la Madre : (SE) Sin Escolaridad, (P) Primaria, (S) Secundaria, y (SP) Superior

(14) Tipo de discapacidad : (DI) Intelectual, (DA) Auditiva, (DV) Visual, (DM) Motora, (SC) Sordoceguera (OT) Ot En caso de no adolecer discapacidad, dejar en blanco

(15) IE de procedencia : Solo para el caso de estudiantes que proceden de otra Institución Educativa.

(16) N° de DNI o Cod. Del Est. : El Cód. del Est. Se anotará solo en el caso que el estudiante no posea D.N.I.

Nº Orden	D.N.I. o Código del Estudiante[16]	Apellidos y Nombres (Orden Alfabético)	Fecha de Nacimiento			Datos del Estudiante												Institución Educativa de procedencia[15]	
			Día	Mes	Año	Sexo H/M	Situación de Matrícula(10)	País(11)	Padre vive SI / NO	Madre vive SI / NO	Lengua Materna(12)	Segunda Lengua(12)	Trabaja el Estudiante SI / NO	Horas semanales que labora	Escolaridad de la Madre(13)	Nacimiento Registrado SI/NO	Tipo de Discapacidad(14)	Código Modular	Número y/o Nombre
22																			
23																			
24																			
25																			
26																			
27																			
28																			
29																			
30																			
31																			
32																			
33																			
34																			
35																			
36																			
37																			
38																			
39																			
40																			
41																			
42																			
43																			
44																			
45																			
46																			
47																			
48																			
49																			
50																			

Resumen	
Hombres	2
Mujeres	0
Total	2

ARMENGOD QUISPE, ELIZABETH CATALINA
Responsable de la matrícula
Firma - Post Firma

ELIZABETH CATALINA ARMENGOD QUISPE
Director (a) de la Institución Educativa
Firma - Post Firma y Sello

Aprobación de la Nómina			
R.D. Institucional	Día	Mes	Año
01	1	03	2016

MINISTERIO DE EDUCACIÓN

NÓMINA DE MATRÍCULA - 2016

El reporte de matrícula se emitirá haciendo uso de la Nómina de Matrícula del aplicativo informático SIAGIE (Sistema de Información de Apoyo a la Gestión de la Institución Educativa), disponible en http://siagie.minedu.gob.pe. Este reporte es de responsabilidad del Director de la I.E y TIENE CARÁCTER OFICIAL.

Datos de la Instancia de Gestión Educativa Descentralizada (DRE - UGEL)		Datos de la Institución Educativa o Programa Educativo						Periodo Lectivo				Ubicación Geográfica	
Código	170001	Número y/o Nombre	52003 FRANCISCO BOLOGNESI			Gestión[7]	PGD	Inicio	14/03/2016	Fin	30/12/2016	Dpto.	MADRE DE DIOS
Nombre de la DRE - UGEL	UGEL Tambopata	Código Modular	0206375	Característica[4]	U	Programa[8]	-					Prov.	TAMBOPATA
		Resolución de Creación N°	RM. N° 1007/30 -03-1971			Forma[5]	Esc					Dist.	LAS PIEDRAS
		Nivel/Ciclo[1]	PRI	Grado/Edad[3]	3	Sección[6]	-	Turno[9]	M			Centro Poblado	
		Modalidad[2]	EBR	Nombre Sección (Solo Inicial)								LAGO VALENCIA	

N° Orden	N° de D.N.I. o Código del Estudiante[16]	Apellidos y Nombres (Orden Alfabético)	Fecha de Nacimiento			Sexo H/M	Situación de Matrícula(10)	País(11)	Padre vive SI / NO	Madre vive SI / NO	Lengua Materna(12)	Segunda Lengua(12)	Trabaja el Estudiante SI / NO	Horas semanales que labora	Escolaridad de la Madre(13)	Nacimiento Registrado SI/NO	Tipo de Discapacidad(14)	Institución Educativa de procedencia[15]	
			Día	Mes	Año													Código Modular	Número y/o Nombre
1	DNI 61304119	TORRES SANTOS, Isabel Veronica	15	02	2008	M	P	P	SI	SI	C		NO		S	SI			
2																			
3																			
4																			
5																			
6																			
7																			
8																			
9																			
10																			
11																			
12																			
13																			
14																			
15																			
16																			
17																			
18																			
19																			
20																			
21																			

Nivel / Ciclo : Para el caso EBR/EBE: (INI) Inicial (PRI) Primaria (SEC) Secundaria
Para el caso EBA: (INI) Inicial, (INT) Intermedio, (AVA) Avanzado

Modalidad : (EBR) Educ.Básica Regular, (EBA) Educ.Básica Alternativa, (EBE) Educ. Básica Especial.

Grado/Edad : En caso de E. Inicial: registrar Edad (0,1,2,3,4,5).
En el caso de Primaria o Secundaria: registrar grados: 1,2,3,4,5,6.
En el caso de EBA: C.Inicial 1°, 2°; Intermedio 1°, 2°, 3°;Avanzado 1°, 2°, 3°, 4°
Colocar "-" si en la Nómina hay alumnos de varias edades (EI) o grados (Pr).

Caracterist. : Primaria : (U) Unidocente, (PM) Polidocente Multigrado y (PC) Polidocente Completo.

(5) Forma : (Esc) Escolarizado, (NoEsc) No Escolarizado
Para el caso EBA:(P) Presencial, (SP) Semi Presencial, (AD) A distancia

(6) Sección : A,B,C,... Colocar "-" si es sección única o si se trata de Nivel Inicial

(7) Gestión : (PGD)Púb. de gestión directa,(PGP)Púb.de Gestión Privada, (PR) Privada

(8) Programa (sólo EBA) : (PBN) PEBANA: Prog.de Educ.Bás.Alter.de Niños y Adolescentes
(PBJ) PEBAJA: Prog. de Educ.Bás. Alter.de Jóvenes y Adultos
PBN/PBJ:PEBANA/PEBAJA. Prog. de Educ. Básica Alter. de Niños y Adolescentes, y Jóvenes y Adultos.
Colocar "-" en caso de no corresponder

(9) Turno : (M) Mañana, (T) Tarde, (N) Noche

(10) Situación de Matricula : (I) Ingresante, (P) Promovido, (R) Repitente, (RE) Reentrante.
Solo en el caso de EBA: (REI) Reingresante

(11) País : (P) Perú, (E) Ecuador, (C) Colombia, (B) Brasil, (Bo) Bolivia, (Ch) Chile, (OT) Otro

(12) Lengua : (C) Castellano, (Q) Quechua, (Al) Aimara, (OT) Otra lengua, (E) Lengua extranjera

(13) Escolarid.de la Madre : (SE) Sin Escolaridad, (P) Primaria, (S) Secundaria, y (SP) Superior

(14) Tipo de discapacidad : (DI) Intelectual, (DA) Auditiva, (DV) Visual, (DM) Motora, (SC) Sordoceguera (OT) Otro
En caso de no adolecer discapacidad, dejar en blanco

(15) IE de procedencia : Solo para el caso de estudiantes que proceden de otra Institución Educativa.

(16) N° de DNI o Cod. Del Est.: : El Cód. del Est. Se anotará solo en el caso que el estudiante no posea D.N.I.

N°	D.N.I. o Código del Estudiante[16]	Apellidos y Nombres (Orden Alfabético)	Fecha de Nacimiento			Datos del Estudiante												Institución Educativa de procedencia[15]	
			Día	Mes	Año	Sexo H/M	Situación de Matrícula(10)	País(11)	Padre vive SI / NO	Madre vive SI / NO	Lengua Materna(12)	Segunda Lengua(12)	Trabaja el Estudiante SI / NO	Horas semanales que labora	Escolaridad de la Madre(13)	Nacimiento Registrado SI/NO	Tipo de Discapacidad(14)	Código Modular	Número y/o Nombre
22																			
23																			
24																			
25																			
26																			
27																			
28																			
29																			
30																			
31																			
32																			
33																			
34																			
35																			
36																			
37																			
38																			
39																			
40																			
41																			
42																			
43																			
44																			
45																			
46																			
47																			
48																			
49																			
50																			

Resumen	
Hombres	0
Mujeres	1
Total	1

ARMENGOD QUISPE, ELIZABETH CATALINA
Responsable de la matrícula
Firma - Post Firma

ELIZABETH CATALINA ARMENGOD QUISPE
Director (a) de la Institución Educativa
Firma - Post Firma y Sello

Aprobación de la Nómina			
R.D. Institucional	Día	Mes	Año
01	1	03	2016

MINISTERIO DE EDUCACIÓN

NÓMINA DE MATRÍCULA - 2016

El reporte de la matrícula se emitirá haciendo uso de la Nómina de Matrícula del aplicativo informático SIAGIE (Sistema de Información de Apoyo a la Gestión de la Institución Educativa), disponible en http://www.minedu.gob.pe/intranet. Este reporte es de responsabilidad del Director de la I.E. y TIENE CARÁCTER OFICIAL (Directiva para el desarrollo del año escolar 2014, R. M. 0622-2013 ED).
La I.E. remitirá una copia impresa a la UGEL, con la firma del Director.

Datos de la Instancia de Gestión Educativa Descentralizada (DRE, UGEL)		Datos de la Institución Educativa o Programa Educativo								Periodo Lectivo				Ubicación Geográfica	
Código	1701001	Número y/o Nombre	52003 FRANCISCO BOLOGNESI				Gestión[7]	P		Inicio	14/03/2016	Fin	30/12/2016	Dpto.	MADRE DE DIOS
Nombre de la DRE - UGEL	UGEL Tambopata	Código Modular	0206375	Característica[4]	U		Programa[8]	-		Datos del Estudiante				Prov.	TAMBOPATA
		Resolución de Creación N°	RM. N° 1007/30 -03-1971		Forma[5]	Esc								Dist.	LAS PIEDRAS
		Nivel/Ciclo[1]	PRI	Grado/Edad[3]	3	Sección[6]	-	Turno[9]	M					Centro Poblado	
		Modalidad[2]	EBR	Nombre Sección (Solo Inicial)										LAGO VALENCIA	

N° Orden	N° de D.N.I. o Código del Estudiante[16]	Apellidos y Nombres (Orden Alfabético)	Fecha de Nacimiento			Sexo H/M	Situación de Matrícula(10)	País(11)	Padre vive SI / NO	Madre vive SI / NO	Lengua Materna(12)	Segunda Lengua(12)	Trabaja el Estudiante SI / NO	Horas semanales que labora	Escolaridad de la Madre(13)	Nacimiento Registrado SI/NO	Tipo de Discapacidad(14)	Institución Educativa de procedencia[15]	
			Día	Mes	Año													Código Modular	Número y/o Nombre
1	DNI 63113763	MENDOZA CONDORI, Alondra Kristel	29	08	2007	M	P	P	SI	SI	C		NO		S	SI			
2																			
3																			
4																			
5																			
6																			
7																			
8																			
9																			
10																			
11																			
12																			
13																			
14																			
15																			
16																			
17																			
18																			
19																			
20																			
21																			

) Nivel / Ciclo : Para el caso EBR/EBE: (INI) Inicial (PRI) Primaria (SEC) Secundaria
Para el caso EBA: (INI) Inicial, (INT) Intermedio, (AVA) Avanzado
Modalidad : (EBR) Educ.Básica Regular, (EBA) Educ.Básica Alternativa, (EBE) Educ. Básica Especial, (EAD) Educ. a Distancia
Grado/Edad : En caso de E. Inicial: registrar Edad (0,1,2,3,4,5).
En el caso de Primaria o Secundaria: registrar grados: 1,2,3,4,5,6.
En el caso de EBA: C.Inicial 1°, 2°; Intermedio 1°, 2°, 3°;Avanzado 1°, 2°, 3°, 4°
Colocar "-" si en la Nómina hay alumnos de varias edades (EI) o grados (Pr).
Caracterist. : Inicial :(U) Unidocente (PC) Polidocente Completo y
Primaria :(U) Unidocente, (PC) Polidocente Completo, (M) Multigrado y (PM) Polidocente Multigrado

(5) Forma : (Esc) Escolarizado, (NoEsc) No Escolarizado
Para el caso EBA:(P) Presencial, (SP) Semi Presencial, (AD) A distancia
(6) Sección : A,B,C,... Colocar "-" si es sección única o si se trata de Nivel Inicial
(7) Gestión : (P) Púbico (PR) Privado
(8) Programa : (PBN) PEBANA: Prog.de Educ.Bás.Alter.de Niños y Adolescentes (sólo EBA)
(PBJ) PEBAJA: Prog. de Educ.Bás. Alter.de Jóvenes y Adultos
PBN/PBJ:PEBANA/PEBAJA. Prog. de Educ. Básica Alter. de Niños y Adolescentes, y Jóvenes y Adultos.
Colocar "-" en caso de no corresponder

(9) Turno : (M) Mañana, (T) Tarde, (N) Noche
(10) Situación de Matrícula : (I) Ingresante, (P) Promovido, (R) Repitente, (RE) Reentrante, (REI) Reingresante solo en el caso de EBA.
(11) País : (P) Perú, (E) Ecuador, (C) Colombia, (B) Brasil, (Bo) Bolivia, (Ch) Chile, (OT) Otro
(12) Lengua : (C) Castellano, (Q) Quechua, (Al) Aimara, (OT) Otra lengua, (E) Lengua extranjera
(13) Escolarid.de la Madre : (SE) Sin Escolaridad, (P) Primaria, (S) Secundaria, y (SP) Superior
(14) Tipo de discapacidad (DI) Intelectual, (DA) Auditiva, (DV) Visual, (DM) Motora, (SC) Sordoceguera (OT) Otro. En caso de no adolecer discapacidad, dejar en blanco
(15) IE de procedencia Sólo para el caso de estudiantes que proceden de otra Institución Educativa.
(16) N° de DNI o Cod. DelEst: El Cód. del Est. Se anotará solo en el caso que el estudiante no posea D.N.I.

N° Orden	D.N.I. o Código del Estudiante[16]	Apellidos y Nombres (Orden Alfabético)	Fecha de Nacimiento			Datos del Estudiante												Institución Educativa de procedencia[15]	
			Día	Mes	Año	Sexo H/M	Situación de Matrícula(10)	País(11)	Padre vive SI / NO	Madre vive SI / NO	Lengua Materna(12)	Segunda Lengua(12)	Trabaja el Estudiante SI / NO	Horas semanales que labora	Escolaridad de la Madre(13)	Nacimiento Registrado SI/NO	Tipo de Discapacidad(14)	Código Modular	Número y/o Nombre
22																			
23																			
24																			
25																			
26																			
27																			
28																			
29																			
30																			
31																			
32																			
33																			
34																			
35																			
36																			
37																			
38																			
39																			
40																			
41																			
42																			
43																			
44																			
45																			
46																			
47																			
48																			
49																			
50																			

Resumen	
Hombres	0
Mujeres	1
Total	1

Aprobación de la Nómina			
R.D. Institucional	Día	Mes	Año
RDR-001-2016	2	05	2016

ARMENGOD QUISPE, ELIZABETH CATALINA
Responsable de la matrícula
Firma - Post Firma

ARMENGOD QUISPE, ELIZABETH CATALINA
Director (a) de la Institución Educativa
Firma - Post Firma y Sello

MINISTERIO DE EDUCACIÓN

NÓMINA DE MATRÍCULA - 2016

El reporte de matrícula se emitirá haciendo uso de la Nómina de Matrícula del aplicativo informático SIAGIE (Sistema de Información de Apoyo a la Gestión de la Institución Educativa), disponible en http://siagie.minedu.gob.pe. Este reporte es de responsabilidad del Director de la I.E. y TIENE CARÁCTER OFICIAL.

Datos de la Instancia de Gestión Educativa Descentralizada (DRE - UGEL)		Datos de la Institución Educativa o Programa Educativo								Periodo Lectivo				Ubicación Geográfica	
Código	170001	Número y/o Nombre	52003 FRANCISCO BOLOGNESI			Gestión[7]	PGD	Inicio	14/03/2016	Fin	30/12/2016	Dpto.	MADRE DE DIOS
Nombre de la DRE - UGEL	UGEL Tambopata	Código Modular	0206375	Característica[4]	U	Programa[8]	-					Prov.	TAMBOPATA
		Resolución de Creación N°	RM. N° 1007/30 -03-1971	Forma[5]	Esc							Dist.	LAS PIEDRAS
		Nivel/Ciclo[1]	PRI	Grado/Edad[3]	4	Sección[6]	-	Turno[9]	M			Centro Poblado	LAGO VALENCIA
		Modalidad[2]	EBR	Nombre Sección (Solo Inicial)								Institución Educativa de procedencia[15]	

N°	N° de D.N.I. o Código del Estudiante[16]	Apellidos y Nombres (Orden Alfabético)	Fecha de Nacimiento			Sexo H/M	Situación de Matrícula[10]	País[11]	Padre vive SI / NO	Madre vive SI / NO	Lengua Materna[12]	Segunda Lengua[12]	Trabaja el Estudiante SI / NO	Horas semanales que labora	Escolaridad de la Madre[13]	Nacimiento Registrado SI/NO	Tipo de Discapacidad[14]	Institución Educativa de procedencia[15]	
			Día	Mes	Año													Código Modular	Número y/o Nombre
1	DNI 63808902	GARCIA MORI, Paola	22	05	2004	M	P	P	SI	SI	C		NO		P	SI			
2																			
3																			
4																			
5																			
6																			
7																			
8																			
9																			
10																			
11																			
12																			
13																			
14																			
15																			
16																			
17																			
18																			
19																			
20																			
21																			
22																			
23																			
24																			
25																			
26																			
27																			
28																			
29																			
30																			
31																			
32																			
33																			
34																			
35																			
36																			
37																			
38																			
39																			
40																			

Nivel / Ciclo : Para el caso EBR/EBE: (INI) Inicial (PRI) Primaria (SEC) Secundaria
Para el caso EBA: (INI) Inicial, (INT) Intermedio, (AVA) Avanzado

Modalidad : (EBR) Educ.Básica Regular, (EBA) Educ.Básica Alternativa, (EBE) Educ. Básica Especial.

Grado/Edad : En caso de E. Inicial: registrar Edad (0,1,2,3,4,5).
En el caso de Primaria o Secundaria: registrar grados: 1,2,3,4,5,6.
En el caso de EBA: C.Inicial 1°, 2°; Intermedio 1°, 2°, 3°;Avanzado 1°, 2°, 3°, 4°
Colocar "-" si en la Nómina hay alumnos de varias edades (EI) o grados (Pr).

Caracterist. : Primaria : (U) Unidocente, (PM) Polidocente Multigrado y (PC) Polidocente Completo.

(5) Forma : (Esc) Escolarizado, (NoEsc) No Escolarizado
Para el caso EBA:(P) Presencial, (SP) Semi Presencial, (AD) A distancia

(6) Sección : A,B,C,... Colocar "-" si es sección única o si se trata de Nivel Inicial

(7) Gestión : (PGD)Púb. de gestión directa,(PGP)Púb.de Gestión Privada, (PR) Privada

(8) Programa : (sólo EBA) (PBN) PEBANA: Prog.de Educ.Bás.Alter.de Niños y Adolescentes (PBJ) PEBAJA: Prog. de Educ.Bás. Alter.de Jóvenes y Adultos PBN/PBJ:PEBANA/PEBAJA. Prog. de Educ. Básica Alter. de Niños y Adolescentes, y Jóvenes y Adultos.
Colocar "-" en caso de no corresponder

(9) Turno : (M) Mañana, (T) Tarde, (N) Noche

(10) Situación de Matrícula : (I) Ingresante, (P) Promovido, (R) Repitente, (RE) Reentrante. Solo en el caso de EBA: (REI) Reingresante

(11) País : (P) Perú, (E) Ecuador, (C) Colombia, (B) Brasil, (Bo) Bolivia, (Ch) Chile, (OT) Otro

(12) Lengua : (C) Castellano, (Q) Quechua, (Al) Aimara, (OT) Otra lengua, (E) Lengua extranjera

(13) Escolarid.de la Madre : (SE) Sin Escolaridad, (P) Primaria, (S) Secundaria, y (SP) Superior

(14) Tipo de discapacidad : (DI) Intelectual, (DA) Auditiva, (DV) Visual, (DM) Motora, (SC) Sordoceguera (OT) Otro
En caso de no adolecer discapacidad, dejar en blanco

(15) IE de procedencia : Solo para el caso de estudiantes que proceden de otra Institución Educativa.

(16) N° de DNI o Cod. Del Est.: : El Cód. del Est. Se anotará solo en el caso que el estudiante no posea D.N.I.

N° Orden	D.N.I. o Código del Estudiante[16]	Apellidos y Nombres (Orden Alfabético)	Fecha de Nacimiento			Datos del Estudiante												Institución Educativa de procedencia[15]	
			Día	Mes	Año	Sexo H/M	Situación de Matrícula(10)	País(11)	Padre vive SI / NO	Madre vive SI / NO	Lengua Materna(12)	Segunda Lengua(12)	Trabaja el Estudiante SI / NO	Horas semanales que labora	Escolaridad de la Madre(13)	Nacimiento Registrado SI/NO	Tipo de Discapacidad(14)	Código Modular	Número y/o Nombre
22																			
23																			
24																			
25																			
26																			
27																			
28																			
29																			
30																			
31																			
32																			
33																			
34																			
35																			
36																			
37																			
38																			
39																			
40																			
41																			
42																			
43																			
44																			
45																			
46																			
47																			
48																			
49																			
50																			
51																			
52																			
53																			
54																			
55																			
56																			
57																			
58																			
59																			
60																			

Resumen	
Hombres	0
Mujeres	1
Total	1

ARMENGOD QUISPE, ELIZABETH CATALINA
Responsable de la matrícula
Firma - Post Firma

ELIZABETH CATALINA ARMENGOD QUISPE
Director (a) de la Institución Educativa
Firma - Post Firma y Sello

Aprobación de la Nómina			
R.D. Institucional	Día	Mes	Año
01	1	03	2016

MINISTERIO DE EDUCACIÓN

NÓMINA DE MATRÍCULA - 2016

El reporte de la matrícula se emitirá haciendo uso de la Nómina de Matrícula del aplicativo informático SIAGIE (Sistema de Información de Apoyo a la Gestión de la Institución Educativa), disponible en http://www.minedu.gob.pe/intranet. Este reporte es de responsabilidad del Director de la I.E. y TIENE CARÁCTER OFICIAL (Directiva para el desarrollo del año escolar 2014, R. M. 0622-2013 ED).
La I.E. remitirá una copia impresa a la UGEL, con la firma del Director.

Datos de la Instancia de Gestión Educativa Descentralizada (DRE, UGEL)

Código	1 7 0 0 0 1
Nombre de la DRE - UGEL	UGEL Tambopata

Datos de la Institución Educativa o Programa Educativo

Número y/o Nombre	52003 FRANCISCO BOLOGNESI			Gestión[7]	P
Código Modular	0 2 0 6 3 7 5	Característica[4]	U	Programa[8]	-
Resolución de Creación N°	RM. N° 1007/30 -03-1971	Forma[5]	Esc		
Nivel/Ciclo[1]	PRI	Grado/Edad[3]	5	Sección[6] -	Turno[9] M
Modalidad[2]	EBR	Nombre Sección (Solo Inicial)			

Periodo Lectivo

Inicio	14/03/2016	Fin	30/12/2016

Ubicación Geográfica

Dpto.	MADRE DE DIOS
Prov.	TAMBOPATA
Dist.	LAS PIEDRAS

Centro Poblado

LAGO VALENCIA

Institución Educativa de procedencia[15]

Código Modular	Número y/o Nombre

N° Orden	N° de D.N.I. o Código del Estudiante[16]	Apellidos y Nombres (Orden Alfabético)	Fecha de Nacimiento Día	Mes	Año	Sexo H/M	Situación de Matrícula(10)	País(11)	Padre vive SI / NO	Madre vive SI / NO	Lengua Materna(12)	Segunda Lengua(12)	Trabaja el Estudiante: SI / NO	Horas semanales que labora	Escolaridad de la Madre(13)	Nacimiento Registrado SI/NO	Tipo de Discapacidad(14)
1	1 3 0 2 0 6 3 7 5 0 0 0 1 8	VARGAS VERA, Michael	08	06	2006	H	P	P	SI	SI	C		NO		P	NO	
2																	
3																	
4																	
5																	
6																	
7																	
8																	
9																	
10																	
11																	
12																	
13																	
14																	
15																	
16																	
17																	
18																	
19																	
20																	
21																	

Nivel / Ciclo : Para el caso EBR/EBE: (INI) Inicial (PRI) Primaria (SEC) Secundaria
Para el caso EBA: (INI) Inicial, (INT) Intermedio, (AVA) Avanzado

Modalidad : (EBR) Educ.Básica Regular, (EBA) Educ.Básica Alternativa, (EBE) Educ. Básica Especial, (EAD) Educ. a Distancia

Grado/Edad : En caso de E. Inicial: registrar Edad (0,1,2,3,4,5).
En el caso de Primaria o Secundaria: registrar grados: 1,2,3,4,5,6.
En el caso de EBA: C.Inicial 1°, 2°; Intermedio 1°, 2°, 3°;Avanzado 1°, 2°, 3°, 4°
Colocar "-" si en la Nómina hay alumnos de varias edades (EI) o grados (Pr).

Caracterist : Inicial :(U) Unidocente (PC) Polidocente Completo y
Primaria :(U) Unidocente, (PC) Polidocente Completo, (M) Multigrado y (PM) Polidocente Multigrado

(5) Forma : (Esc) Escolarizado, (NoEsc) No Escolarizado
Para el caso EBA:(P) Presencial, (SP) Semi Presencial, (AD) A distancia

(6) Sección : A,B,C,.... Colocar "-" si es sección única o si se trata de Nivel Inicial

(7) Gestión : (P) Púbico (PR) Privado

(8) Programa (sólo EBA) : (PBN) PEBANA: Prog.de Educ.Bás.Alter.de Niños y Adolescentes
(PBJ) PEBAJA: Prog. de Educ.Bás. Alter.de Jóvenes y Adultos
PBN/PBJ:PEBANA/PEBAJA. Prog. de Educ. Básica Alter. de Niños y Adolescentes, y Jóvenes y Adultos.
Colocar "-" en caso de no corresponder

(9) Turno : (M) Mañana, (T) Tarde, (N) Noche

(10) Situación de Matrícula : (I) Ingresante, (P) Promovido, (R) Repitente, (RE) Reentrante, (REI) Reingresante solo en el caso de EBA.

(11) País : (P) Perú, (E) Ecuador, (C) Colombia, (B) Brasil, (Bo) Bolivia, (Ch) Chile, (OT) Otro

(12) Lengua : (C) Castellano, (Q) Quechua, (Al) Aimara, (OT) Otra lengua, (E) Lengua extranjera

(13) Escolarid.de la Madre : (SE) Sin Escolaridad, (P) Primaria, (S) Secundaria, y (SP) Superior

(14) Tipo de discapacidad : (DI) Intelectual, (DA) Auditiva, (DV) Visual, (DM) Motora, (SC) Sordoceguera (OT) Otro. En caso de no adolecer discapacidad, dejar en blanco

(15) IE de procedencia : Sólo para el caso de estudiantes que proceden de otra Institución Educativa.

(16) N° de DNI o Cod. DelEst: : El Cód. del Est. Se anotará solo en el caso que el estudiante no posea D.N.I.

D.N.I. o Código del Estudiante[16]	Apellidos y Nombres (Orden Alfabético)	Fecha de Nacimiento			Datos del Estudiante												Institución Educativa de procedencia[15]	
		Día	Mes	Año	Sexo H/M	Situación de Matrícula(10)	País(11)	Padre vive SI / NO	Madre vive SI / NO	Lengua Materna(12)	Segunda Lengua(12)	Trabaja el Estudiante SI / NO	Horas semanales que labora	Escolaridad de la Madre(13)	Nacimiento Registrado SI/NO	Tipo de Discapacidad(14)	Código Modular	Número y/o Nombre

Resumen	
Hombres	1
Mujeres	0
Total	1

Aprobación de la Nómina			
R.D. Institucional	Día	Mes	Año
RD12	11	11	2016

ARMENGOD QUISPE, ELIZABETH CATALINA
Responsable de la matrícula
Firma - Post Firma

ARMENGOD QUISPE, ELIZABETH CATALINA
Director (a) de la Institución Educativa
Firma - Post Firma y Sello

MINISTERIO DE EDUCACIÓN

NÓMINA DE MATRÍCULA - 2016

El reporte de matrícula se emitirá haciendo uso de la Nómina de Matrícula del aplicativo informático SIAGIE (Sistema de Información de Apoyo a la Gestión de la Institución Educativa), disponible en http://siagie.minedu.gob.pe. Este reporte es de responsabilidad del Director de la I.E. y TIENE CARÁCTER OFICIAL.

Datos de la Instancia de Gestión Educativa Descentralizada (DRE - UGEL)

Código	1 7 0 0 0 0 1
DRE / UGEL	UGEL Tambopata

Datos de la Institución Educativa o Programa Educativo

Número y/o Nombre	52003 FRANCISCO BOLOGNESI				Gestión[7]	PGD
Código Modular	0 2 0 6 3 7 5	Característica[4]	U		Programa[8]	-
Resolución de Creación N°	RM. N° 1007/30 -03-1971		Forma[5]	Esc		
Nivel/Ciclo[1]	PRI	Grado/Edad[3]	5	Sección[6] -	Turno[9]	M
Modalidad[2]	EBR	Nombre Sección (Solo Inicial)				

Periodo Lectivo

Inicio	14/03/2016	Fin	30/12/2016

Ubicación Geográfica

Dpto.	MADRE DE DIOS
Prov.	TAMBOPATA
Dist.	LAS PIEDRAS

Centro Poblado

LAGO VALENCIA

Institución Educativa de procedencia[15]

Código Modular	Número y/o Nombre

Datos del Estudiante

N° de D.N.I. o Código del Estudiante[16]	Apellidos y Nombres (Orden Alfabético)	Fecha de Nacimiento Día	Mes	Año	Sexo H/M	Situación de Matrícula(10)	País(11)	Padre vive SI / NO	Madre vive SI / NO	Lengua Materna(12)	Segunda Lengua(12)	Trabaja el Estudiante SI / NO	Horas semanales que labora	Escolaridad de la Madre(13)	Nacimiento Registrado SI/NO	Tipo de Discapacidad(14)
N I 6 3 8 0 8 9 9 8	GARCIA MORI, Diego	26	07	2002	H	P	P	SI	SI	C		NO		P	SI	

/ Ciclo : Para el caso EBR/EBE: (INI) Inicial (PRI) Primaria (SEC) Secundaria
Para el caso EBA: (INI) Inicial, (INT) Intermedio, (AVA) Avanzado

lidad : (EBR) Educ.Básica Regular, (EBA) Educ.Básica Alternativa, (EBE) Educ. Básica Especial.

o/Edad : En caso de E. Inicial: registrar Edad (0,1,2,3,4,5).
En el caso de Primaria o Secundaria: registrar grados: 1,2,3,4,5,6.
En el caso de EBA: C.Inicial 1°, 2°; Intermedio 1°, 2°, 3°;Avanzado 1°, 2°, 3°, 4°
Colocar "-" si en la Nómina hay alumnos de varias edades (EI) o grados (Pr).

terist. : Primaria : (U) Unidocente, (PM) Polidocente Multigrado y (PC) Polidocente Completo.

(5) Forma : (Esc) Escolarizado, (NoEsc) No Escolarizado
Para el caso EBA:(P) Presencial, (SP) Semi Presencial, (AD) A distancia

(6) Sección : A,B,C,... Colocar "-" si es sección única o si se trata de Nivel Inicial

(7) Gestión : (PGD)Púb. de gestión directa,(PGP)Púb.de Gestión Privada, (PR) Privada

(8) Programa (sólo EBA) : (PBN) PEBANA: Prog.de Educ.Bás.Alter.de Niños y Adolescentes
(PBJ) PEBAJA: Prog. de Educ.Bás. Alter.de Jóvenes y Adultos
PBN/PBJ:PEBANA/PEBAJA. Prog. de Educ. Básica Alter. de Niños y Adolescentes, y Jóvenes y Adultos.
Colocar "-" en caso de no corresponder

(9) Turno : (M) Mañana, (T) Tarde, (N) Noche

(10) Situación de Matrícula : (I) Ingresante, (P) Promovido, (R) Repitente, (RE) Reentrante.
Solo en el caso de EBA: (REI) Reingresante

(11) País : (P) Perú, (E) Ecuador, (C) Colombia, (B) Brasil, (Bo) Bolivia, (Ch) Chile, (OT) Otro

(12) Lengua : (C) Castellano, (Q) Quechua, (Al) Aimara, (OT) Otra lengua, (E) Lengua extranjera

(13) Escolarid.de la Madre : (SE) Sin Escolaridad, (P) Primaria, (S) Secundaria, y (SP) Superior

(14) Tipo de discapacidad : (DI) Intelectual, (DA) Auditiva, (DV) Visual, (DM) Motora, (SC) Sordoceguera (OT) Otro
En caso de no adolecer discapacidad, dejar en blanco

(15) IE de procedencia : Solo para el caso de estudiantes que proceden de otra Institución Educativa.

(16) N° de DNI o Cod. Del Est.: El Cód. del Est. Se anotará solo en el caso que el estudiante no posea D.N.I.

D.N.I. o Código del Estudiante[16]	Apellidos y Nombres (Orden Alfabético)	Fecha de Nacimiento			Datos del Estudiante												Institución Educativa de procedencia[15]	
		Día	Mes	Año	Sexo H/M	Situación de Matrícula(10)	País(11)	Padre vive SI / NO	Madre vive SI / NO	Lengua Materna(12)	Segunda Lengua(12)	Trabaja el Estudiante SI / NO	Horas semanales que labora	Escolaridad de la Madre(13)	Nacimiento Registrado SI/NO	Tipo de Discapacidad(14)	Código Modular	Número y/o Nombre

Resumen	
Hombres	1
Mujeres	0
Total	1

ARMENGOD QUISPE, ELIZABETH CATALINA
Responsable de la matrícula
Firma - Post Firma

ELIZABETH CATALINA ARMENGOD QUISPE
Director (a) de la Institución Educativa
Firma - Post Firma y Sello

Aprobación de la Nómina			
R.D. Institucional	Día	Mes	Año
01	1	03	2016

MINISTERIO DE EDUCACIÓN

NÓMINA DE MATRÍCULA - 2016

El reporte de matrícula se emitirá haciendo uso de la Nómina de Matrícula del aplicativo informático SIAGIE (Sistema de Información de Apoyo a la Gestión de la Institución Educativa), disponible en http://siagie.minedu.gob.pe. Este reporte es de responsabilidad del Director de la I.E. y TIENE CARÁCTER OFICIAL.

Datos de la Instancia de Gestión Educativa Descentralizada (DRE - UGEL)		Datos de la Institución Educativa o Programa Educativo						Periodo Lectivo				Ubicación Geográfica	
Código	170001	Número y/o Nombre	52003 FRANCISCO BOLOGNESI			Gestión[7]	PGD	Inicio	14/03/2016	Fin	30/12/2016	Dpto.	MADRE DE DIOS
Nombre de la DRE - UGEL	UGEL Tambopata	Código Modular	0206375	Característica[4]	U	Programa[8]	-					Prov.	TAMBOPATA
		Resolución de Creación N°	RM. N° 1007/30 -03-1971		Forma[5] Esc							Dist.	LAS PIEDRAS
		Nivel/Ciclo[1]	PRI	Grado/Edad[3] 6	Sección[6] -	Turno[9]	M					Centro Poblado	LAGO VALENCIA
		Modalidad[2]	EBR	Nombre Sección (Solo Inicial)								Institución Educativa de procedencia[15]	

N° de D.N.I. o Código del Estudiante[16]	Apellidos y Nombres (Orden Alfabético)	Fecha de Nacimiento			Datos del Estudiante												Institución Educativa de procedencia[15]	
		Día	Mes	Año	Sexo H/M	Situación de Matrícula(10)	País(11)	Padre vive SI / NO	Madre vive SI / NO	Lengua Materna(12)	Segunda Lengua(12)	Trabaja el Estudiante SI / NO	Horas semanales que labora	Escolaridad de la Madre(13)	Nacimiento Registrado SI/NO	Tipo de Discapacidad(14)	Código Modular	Número y/o Nombre
DNI 60804400	INISUY COLQUE, Maicol Alexander	22	01	2005	H	P	P	SI	SI	C		NO		S	SI			
DNI 77799768	VERA MACUYAMA, Sandra Yesenia	19	06	2004	M	P	P	SI	SI	C		NO		SE	SI			

Ciclo : Para el caso EBR/EBE: (INI) Inicial (PRI) Primaria (SEC) Secundaria
Para el caso EBA: (INI) Inicial, (INT) Intermedio, (AVA) Avanzado

Modalidad : (EBR) Educ.Básica Regular, (EBA) Educ.Básica Alternativa, (EBE) Educ. Básica Especial.

Grado/Edad : En caso de E. Inicial: registrar Edad (0,1,2,3,4,5).
En el caso de Primaria o Secundaria: registrar grados: 1,2,3,4,5,6.
En el caso de EBA: C.Inicial 1°, 2°; Intermedio 1°, 2°, 3°;Avanzado 1°, 2°, 3°, 4°
Colocar "-" si en la Nómina hay alumnos de varias edades (EI) o grados (PI).

Característ. : Primaria : (U) Unidocente, (PM) Polidocente Multigrado y (PC) Polidocente Completo.

(5) Forma : (Esc) Escolarizado, (NoEsc) No Escolarizado
Para el caso EBA:(P) Presencial, (SP) Semi Presencial, (AD) A distancia

(6) Sección : A,B,C,... Colocar "-" si es sección única o si se trata de Nivel Inicial

(7) Gestión : (PGD)Púb. de gestión directa,(PGP)Púb.de Gestión Privada, (PR) Privada

(8) Programa (sólo EBA) : (PBN) PEBANA: Prog.de Educ.Bás.Alter.de Niños y Adolescentes
(PBJ) PEBAJA: Prog. de Educ.Bás. Alter.de Jóvenes y Adultos
PBN/PBJ:PEBANA/PEBAJA. Prog. de Educ. Básica Alter. de Niños y Adolescentes, y Jóvenes y Adultos.
Colocar "-" en caso de no corresponder

(9) Turno : (M) Mañana, (T) Tarde, (N) Noche

(10) Situación de Matricula : (I) Ingresante, (P) Promovido, (R) Repitente, (RE) Reentrante.
Solo en el caso de EBA: (REI) Reingresante

(11) País : (P) Perú, (E) Ecuador, (C) Colombia, (B) Brasil, (Bo) Bolivia, (Ch) Chile, (OT) Otro

(12) Lengua : (C) Castellano, (Q) Quechua, (Al) Aimara, (OT) Otra lengua, (E) Lengua extranjera

(13) Escolarid.de la Madre : (SE) Sin Escolaridad, (P) Primaria, (S) Secundaria, y (SP) Superior

(14) Tipo de discapacidad : (DI) Intelectual, (DA) Auditiva, (DV) Visual, (DM) Motora, (SC) Sordoceguera (OT) Otro
En caso de no adolecer discapacidad, dejar en blanco

(15) IE de procedencia : Solo para el caso de estudiantes que proceden de otra Institución Educativa.

(16) N° de DNI o Cod. Del Est.: : El Cód. del Est. Se anotará solo en el caso que el estudiante no posea D.N.I.

D.N.I. o Código del Estudiante[16]	Apellidos y Nombres (Orden Alfabético)	Fecha de Nacimiento			Datos del Estudiante												Institución Educativa de procedencia[15]	
		Día	Mes	Año	Sexo H/M	Situación de Matrícula(10)	País(11)	Padre vive SI / NO	Madre vive SI / NO	Lengua Materna(12)	Segunda Lengua(12)	Trabaja el Estudiante SI / NO	Horas semanales que labora	Escolaridad de la Madre(13)	Nacimiento Registrado SI/NO	Tipo de Discapacidad(14)	Código Modular	Número y/o Nombre

Resumen	
Hombres	1
Mujeres	1
Total	2

ARMENGOD QUISPE, ELIZABETH CATALINA
Responsable de la matrícula
Firma - Post Firma

ELIZABETH CATALINA ARMENGOD QUISPE
Director (a) de la Institución Educativa
Firma - Post Firma y Sello

Aprobación de la Nómina			
R.D. Institucional	Día	Mes	Año
01	1	03	2016

MINISTERIO DE EDUCACIÓN

NÓMINA DE MATRÍCULA - 2016

El reporte de matrícula se emitirá haciendo uso de la Nómina de Matrícula del aplicativo informático SIAGIE (Sistema de Información de Apoyo a la Gestión de la Institución Educativa), disponible en http://siagie.minedu.gob.pe. Este reporte es de responsabilidad del Director de la I.E. y TIENE CARÁCTER OFICIAL.

Datos de la Instancia de Gestión Educativa Descentralizada (DRE - UGEL)

- Código: 1 7 0 0 0 1
- Nombre de DRE - UGEL: UGEL Tambopata

Datos de la Institución Educativa o Programa Educativo

- Número y/o Nombre: 346 LAGO VALENCIA
- Gestión[7]: PGD
- Código Modular: 1 1 2 9 6 7 5
- Característica[4]: -
- Programa[8]: -
- Resolución de Creación N°: R.D.N 569 29/05/2000
- Forma[5]: Esc
- Nivel/Ciclo[1]: INI
- Grado/Edad[3]: 4
- Sección[6]: -
- Turno[9]: M
- Modalidad[2]: EBR
- Nombre Sección (Solo Inicial): 4 AÑOS

Periodo Lectivo

- Inicio: 14/03/2016
- Fin: 22/12/2016

Ubicación Geográfica

- Dpto.: MADRE DE DIOS
- Prov.: TAMBOPATA
- Dist.: LAS PIEDRAS

Centro Poblado

LAGO VALENCIA

Datos del Estudiante

N° de D.N.I. o Código del Estudiante[16]	Apellidos y Nombres (Orden Alfabético)	Fecha de Nacimiento Día	Mes	Año	Sexo H/M	Situación de Matrícula(10)	País(11)	Padre vive SI / NO	Madre vive SI / NO	Lengua Materna(12)	Segunda Lengua(12)	Trabaja el Estudiante SI / NO	Horas semanales que labora	Escolaridad de la Madre(13)	Nacimiento Registrado SI/NO	Tipo de Discapacidad(14)	Institución Educativa de procedencia[15] Código Modular	Número y/o Nombre
DNI 6 3 7 5 6 4 0 0	CAHUAZA ZURITA, Xiomara Avigail	29	02	2012	M	P	P	NO	SI	C		NO		P	SI			
DNI 6 3 8 0 8 9 0 9	CHAVEZ MORI, Jhonatan	05	09	2011	H	P	P	SI	SI	C		NO		P	SI			
DNI 6 3 7 4 2 3 0 0	GUEVARA COLQUE, Meyder Dayiro	06	03	2012	H	P	P	SI	SI	C		NO		S	SI			
DNI 7 8 1 7 3 9 4 3	PAREDES GUEVARA, Jhimmy	25	08	2011	H	P	P	SI	SI	C		NO		S	SI			
DNI 7 8 9 3 0 8 9 2	PAREDES GUEVARA, Lesly Grisel	26	10	2011	M	P	P	SI	SI	C		NO		P	SI			
DNI 6 3 3 1 9 3 3 6	PINEDO PICON, Keisy Jesiana	09	04	2011	M	P	P	NO	NO	C		NO			SI			
DNI 6 2 9 6 5 3 3 5	YABAR VELA, Jeferson Grier	24	06	2011	H	P	P	SI	SI	C		NO		S	SI			

Nivel / Ciclo : Para el caso EBR/EBE: (INI) Inicial (PRI) Primaria (SEC) Secundaria
Para el caso EBA: (INI) Inicial, (INT) Intermedio, (AVA) Avanzado

Modalidad : (EBR) Educ.Básica Regular, (EBA) Educ.Básica Alternativa, (EBE) Educ. Básica Especial.

Grado/Edad : En caso de E. Inicial: registrar Edad (0,1,2,3,4,5).
En el caso de Primaria o Secundaria: registrar grados: 1,2,3,4,5,6.
En el caso de EBA: C.Inicial 1°, 2°; Intermedio 1°, 2°, 3°;Avanzado 1°, 2°, 3°, 4°
Colocar "-" si en la Nómina hay alumnos de varias edades (EI) o grados (Pr).

Caracterist. : Primaria : (U) Unidocente, (PM) Polidocente Multigrado y (PC) Polidocente Completo.

(5) Forma : (Esc) Escolarizado, (NoEsc) No Escolarizado
Para el caso EBA:(P) Presencial, (SP) Semi Presencial, (AD) A distancia

(6) Sección : A,B,C,... Colocar "-" si es sección única o si se trata de Nivel Inicial

(7) Gestión : (PGD)Púb. de gestión directa,(PGP)Púb.de Gestión Privada, (PR) Privada

(8) Programa (sólo EBA) : (PBN) PEBANA: Prog.de Educ.Bás.Alter.de Niños y Adolescentes
(PBJ) PEBAJA: Prog. de Educ.Bás. Alter.de Jóvenes y Adultos
PBN/PBJ:PEBANA/PEBAJA. Prog. de Educ. Básica Alter. de Niños y Adolescentes, y Jóvenes y Adultos.
Colocar "-" en caso de no corresponder

(9) Turno : (M) Mañana, (T) Tarde, (N) Noche

(10) Situación de Matrícula : (I) Ingresante, (P) Promovido, (R) Repitente, (RE) Reentrante.
Solo en el caso de EBA: (REI) Reingresante

(11) País : (P) Perú, (E) Ecuador, (C) Colombia, (B) Brasil, (Bo) Bolivia, (Ch) Chile, (OT) Otro

(12) Lengua : (C) Castellano, (Q) Quechua, (AI) Aimara, (OT) Otra lengua, (E) Lengua extranjera

(13) Escolarid.de la Madre : (SE) Sin Escolaridad, (P) Primaria, (S) Secundaria, y (SP) Superior

(14) Tipo de discapacidad : (DI) Intelectual, (DA) Auditiva, (DV) Visual, (DM) Motora, (SC) Sordoceguera (OT) Otro
En caso de no adolecer discapacidad, dejar en blanco

(15) IE de procedencia : Solo para el caso de estudiantes que proceden de otra Institución Educativa.

(16) N° de DNI o Cod. Del Est.: : El Cód. del Est. Se anotará solo en el caso que el estudiante no posea D.N.I.

D.N.I. o Código del Estudiante[16]	Apellidos y Nombres (Orden Alfabético)	Fecha de Nacimiento			Datos del Estudiante												Institución Educativa de procedencia[15]	
		Día	Mes	Año	Sexo H/M	Situación de Matrícula(10)	País(11)	Padre vive SI / NO	Madre vive SI / NO	Lengua Materna(12)	Segunda Lengua(12)	Trabaja el Estudiante: SI / NO	Horas semanales que labora	Escolaridad de la Madre(13)	Nacimiento Registrado SI/NO	Tipo de Discapacidad(14)	Código Modular	Número y/o Nombre

Resumen	
Hombres	4
Mujeres	3
Total	7

ESCOBEDO ROMERO, AMELIA
Responsable de la matrícula
Firma - Post Firma

ESCOBEDO ROMERO, AMELIA
Director (a) de la Institución Educativa
Firma - Post Firma y Sello

Aprobación de la Nómina			
R.D. Institucional	Día	Mes	Año
Nº 03	26	03	2016

MINISTERIO DE EDUCACIÓN

NÓMINA DE MATRÍCULA - 2016

El reporte de matrícula se emitirá haciendo uso de la Nómina de Matrícula del aplicativo informático SIAGIE (Sistema de Información de Apoyo a la Gestión de la Institución Educativa), disponible en http://siagie.minedu.gob.pe. Este reporte es de responsabilidad del Director de la I.E. y TIENE CARÁCTER OFICIAL.

Datos de la Instancia de Gestión Educativa Descentralizada (DRE - UGEL)		Datos de la Institución Educativa o Programa Educativo						Periodo Lectivo				Ubicación Geográfica	
Código	170001	Número y/o Nombre	346 LAGO VALENCIA			Gestión[7]	PGD	Inicio	14/03/2016	Fin	22/12/2016	Dpto.	MADRE DE DIOS
Nombre de la DRE - UGEL	UGEL Tambopata	Código Modular	1129675	Característica[4]	-	Programa[8]	-					Prov.	TAMBOPATA
		Resolución de Creación N°	R.D.N 569 29/05/2000		Forma[5] Esc							Dist.	LAS PIEDRAS
		Nivel/Ciclo[1]	INI	Grado/Edad[3] 5	Sección[6] -		Turno[9] M					Centro Poblado	LAGO VALENCIA
		Modalidad[2]	EBR	Nombre Sección (Solo Inicial)	5 AÑOS								

N°	N° de D.N.I. o Código del Estudiante[16]	Apellidos y Nombres (Orden Alfabético)	Fecha de Nacimiento Día	Mes	Año	Sexo H/M	Situación de Matrícula(10)	País(11)	Padre vive SI / NO	Madre vive SI / NO	Lengua Materna(12)	Segunda Lengua(12)	Trabaja el Estudiante SI / NO	Horas semanales que labora	Escolaridad de la Madre(13)	Nacimiento Registrado SI/NO	Tipo de Discapacidad(14)	Institución Educativa de procedencia[15] Código Modular	Número y/o Nombre
1	DNI 62708942	PAREDES GUEVARA, Heyner Miller	21	06	2010	H	P	P	SI	SI	C		NO		S	SI			
2	DNI 62172704	VASQUEZ SANCHEZ, Wilda Gimena	27	06	2010	M	P	P	SI	NO	C		NO			SI			
3																			
4																			
5																			
6																			
7																			
8																			
9																			
10																			
11																			
12																			
13																			
14																			
15																			
16																			
17																			
18																			
19																			
20																			
21																			

) Nivel / Ciclo : Para el caso EBR/EBE: (INI) Inicial (PRI) Primaria (SEC) Secundaria
Para el caso EBA: (INI) Inicial, (INT) Intermedio, (AVA) Avanzado

) Modalidad : (EBR) Educ.Básica Regular, (EBA) Educ.Básica Alternativa, (EBE) Educ. Básica Especial.

) Grado/Edad : En caso de E. Inicial: registrar Edad (0,1,2,3,4,5).
En el caso de Primaria o Secundaria: registrar grados: 1,2,3,4,5,6.
En el caso de EBA: C.Inicial 1°, 2°; Intermedio 1°, 2°, 3°;Avanzado 1°, 2°, 3°, 4°
Colocar "-" si en la Nómina hay alumnos de varias edades (EI) o grados (Pr).

) Caracterist. : Primaria : (U) Unidocente, (PM) Polidocente Multigrado y (PC) Polidocente Completo.

(5) Forma : (Esc) Escolarizado, (NoEsc) No Escolarizado
Para el caso EBA:(P) Presencial, (SP) Semi Presencial, (AD) A distancia

(6) Sección : A,B,C,... Colocar "-" si es sección única o si se trata de Nivel Inicial

(7) Gestión : (PGD)Púb. de gestión directa,(PGP)Púb.de Gestión Privada, (PR) Privada

(8) Programa (sólo EBA) : (PBN) PEBANA: Prog.de Educ.Bás.Alter.de Niños y Adolescentes
(PBJ) PEBAJA: Prog. de Educ.Bás. Alter.de Jóvenes y Adultos
PBN/PBJ:PEBANA/PEBAJA. Prog. de Educ. Básica Alter. de Niños y Adolescentes, y Jóvenes y Adultos.
Colocar "-" en caso de no corresponder

(9) Turno : (M) Mañana, (T) Tarde, (N) Noche

(10) Situación de Matricula : (I) Ingresante, (P) Promovido, (R) Repitente, (RE) Reentrante.
Solo en el caso de EBA: (REI) Reingresante

(11) País : (P) Perú, (E) Ecuador, (C) Colombia, (B) Brasil, (Bo) Bolivia, (Ch) Chile, (OT) Otro

(12) Lengua : (C) Castellano, (Q) Quechua, (Al) Aimara, (OT) Otra lengua, (E) Lengua extranjera

(13) Escolarid.de la Madre : (SE) Sin Escolaridad, (P) Primaria, (S) Secundaria, y (SP) Superior

(14) Tipo de discapacidad : (DI) Intelectual, (DA) Auditiva, (DV) Visual, (DM) Motora, (SC) Sordoceguera (OT) Otro
En caso de no adolecer discapacidad, dejar en blanco

(15) IE de procedencia : Solo para el caso de estudiantes que proceden de otra Institución Educativa.

(16) N° de DNI o Cod. Del Est.: : El Cód. del Est. Se anotará solo en el caso que el estudiante no posea D.N.I.

N°	D.N.I. o Código del Estudiante[15]	Apellidos y Nombres (Orden Alfabético)	Fecha de Nacimiento			Datos del Estudiante												Institución Educativa de procedencia[15]	
			Día	Mes	Año	Sexo H/M	Situación de Matrícula(10)	País(11)	Padre vive SI / NO	Madre vive SI / NO	Lengua Materna(12)	Segunda Lengua(12)	Trabaja el Estudiante: SI / NO	Horas semanales que labora	Escolaridad de la Madre(13)	Nacimiento Registrado SI/NO	Tipo de Discapacidad(14)	Código Modular	Número y/o Nombre
2																			
3																			
4																			
5																			
6																			
7																			
8																			
9																			
10																			
11																			
12																			
13																			
14																			
15																			
16																			
17																			
18																			
19																			
20																			
21																			
22																			
23																			
24																			
25																			
26																			
27																			
28																			
29																			
30																			

Resumen	
Hombres	1
Mujeres	1
Total	2

ESCOBEDO ROMERO, AMELIA
Responsable de la matrícula
Firma - Post Firma

ESCOBEDO ROMERO, AMELIA
Director (a) de la Institución Educativa
Firma - Post Firma y Sello

Aprobación de la Nómina			
R.D. Institucional	Día	Mes	Año
N° 03	26	03	2016

"Año del Buen Servicio al Ciudadano"
"Madre de dios capital de la Biodiversidad del Perú"

Centro Poblado de Lago Valencia, 03 de abril del 2017

03 ABR 2017

12:33 P

Oficio N° 004 -2017-CENTRO POBLADO DE LAGO VALENCIA/EEVP

Señorita:
SANDRA YESSY ROJAS BONILLA
SUB GERENTE DE VERIFICACION DE FIRMAS Y APOYO TECNICO ELECTORAL - RENIEC
AV. VENEZUELA N° 3370 – CERCADO DE LIMA

LIMA.-

ASUNTO : Solicito Formato de Lista de Adherente para el Proceso de Demarcación Territorial.

De mi consideración:

Por el presente me dirijo a usted expresándole mi cordial saludo y al mismo tiempo comunicarle que el Gobierno Regional de Madre de Dios, a través del Proyecto: "Mejoramiento de las Capacidades Regionales para Fortalecer la Gestión Territorial en el Departamento de Madre de Dios" viene trabajando en la Categorización y Recategorización de Centros Poblados, en el marco de la Ley 27795 y su reglamento aprobado por el Decreto Supremo N°019-2003-PCM, conforme del art. 8° inciso h). Y conforme el inc. C) del art. 7 de la Ley N° 26497, Orgánica del RENIEC, agregado por la Ley N° 27706, y la Resolución Jefatural N°160-2006-JEF-RENIEC.

En tal sentido solicitamos a su representada el Formato de Lista de Adherentes elaborado por la RENIEC, para un número de (200 Personas) con la finalidad de realizar la acción de Demarcación Territorial siguiente.

DEPARTAMENTO	PROVINCIA	DISTRITO	CENTRO POBLADO	CATEGORIA	N° DE FORMATO
MADRE DE DIOS	TAMBOPATA	LAS PIEDRAS	LAGO VALENCIA	CASERIO	

Agradeciendo anticipadamente por su comprensión, hago propicia la ocasión para expresarle las muestras de mi especial consideración y estima personal

Atentamente,

EDWIN ENRIQUE VELA PINEDO
DNI. 41979638
PRESIDENTE DEL CC.PP DE LAGO VALENCIA

E-MAIL: Taparatorres@hotmail.com
Dirección: jr. Ancash con Tacna (oficina Sub Gerencia de Acondicionamiento Territorial) – Puerto Maldonado
Teléfono: 973157530

LIDIA HERMELINDA FLORES JESFEN
Sub Gerente de verificación de firmas y apoyo técnico electoral (e)
REGISTRO NACIONAL DE IDENTIFICACIÓN Y ESTADO CIVIL

Firmado por: FLORES JESFEN Lidia Hermelinda (FAU20295613620)
Fecha: 2017.04.20 14:52:09 -05:00
Motivo: Soy el Autor del Documento
Ubicación: Lima

"AÑO DEL BUEN SERVICIO AL CIUDADANO"

Lima, 20 de Abril del 2017

OFICIO N° 000262-2017/GRE/SGVFATE/RENIEC

Señor:
EDWIN ENRIQUE VELA PINEDO
Presidente del Comité para la Categorización del Centro Poblado de Lago Valencia
Jr. Ancash con Tacna (Oficina Sub Gerencia de Acondicionamiento Territorial)
Puerto Maldonado
Presente .-

Asunto : **KT_DT - DEMARCACION TERRITORIAL – RECATEGORIZACIÓN A CASERIO DEL CENTRO POBLADO LAGO VALENCIA, UBICADO EN EL DISTRITO LAS PIEDRAS, PROVINCIA DE TAMBOPATA, DEPARTAMENTO DE MADRE DE DIOS.**

Referencia : **PROVEÍDO Nº 000778-2017/GRE/SGVFATE/RENIEC (07ABR2017)**

De nuestra consideración:

Sirva la presente para hacerle llegar nuestro más afectuoso saludo y aprovechamos la oportunidad para ponerle en conocimiento lo siguiente:

1.- Mediante el Oficio N° 004-2017-CENTRO POBLADO DE LAGO VALENCIA/EEVP, recepcionado con fecha 03ABR2017, usted solicitó formato de lista de adherentes para la recategorización a Caserío del Centro Poblado Lago Valencia, ubicado en el Distrito Las Piedras, Provincia de Tambopata, Departamento de Madre de Dios.

2.- En virtud de lo expuesto, se remite el Formato signado con el N° 4004, en cumplimiento a lo dispuesto por la Ley N° 27795, Ley de Demarcación y Organización Territorial y su Reglamento aprobado por Decreto Supremo N° 019-2003-PCM y sus modificatorias.

3.- Asimismo, se adjunta copia del Procedimiento N° 29 del Texto Único de Procedimientos Administrativos (TUPA) del RENIEC, en el cual se señala los requisitos para las solicitudes de comprobación de firmas referidas a trámite de demarcación territorial.

Finalmente, en caso desee información adicional, podrá comunicarse al teléfono 315-4000, anexo 1652, de la Sub Gerencia de Verificación de Firmas y Apoyo Técnico Electoral, en horario de oficina de 08:30 am. a 05:00 pm.

Sin otro en particular, quedamos de Ud.

Atentamente,

LIDIA HERMELINDA FLORES JESFEN
SUB GERENTE DE VERIFICACIÓN DE FIRMAS Y APOYO TÉCNICO ELECTORAL (e)
REGISTRO NACIONAL DE IDENTIFICACIÓN
Y ESTADO CIVIL

(LFJ/rmb)
Se adjunta:
Formato 4004, para reproducir en la cantidad que se requiera
TUPA RENIEC

TEXTO ÚNICO DE PROCEDIMIENTOS ADMINISTRATIVOS (TUPA) - RENIEC

Nº DE ORDEN	DENOMINACIÓN DEL PROCEDIMIENTO	REQUISITOS	DERECHO DE TRAMITACIÓN (*)		CALIFICACIÓN			PLAZO PARA RESOLVER (en días hábiles)	INICIO DEL PROCEDIMIENTO	AUTORIDAD COMPETENTE PARA RESOLVER	INSTANCIAS DE RESOLUCIÓN DE RECURSOS		
		Número y Denominación	(en % UIT)	(en S/.)	Automático	Evaluación Previa Positivo	Evaluación Previa Negativo				RECONSIDERACIÓN	APELACIÓN	REVISIÓN
PROCEDIMIENTOS DE CONSULTA REGISTRAL													
29	**VERIFICACIÓN DE FIRMAS DE ADHERENTES PARA TRÁMITES DE DEMARCACIÓN TERRITORIAL:** Procedimiento mediante el cual se verifican las firmas de adherentes para las solicitudes de demarcación territorial que se le presenten.												
	Base Legal: a) Decreto Supremo N° 019-2003-PCM. Literal b) del Artículo 23° Fecha de publicación : 24.02.03 b) Ley N° 27795. Artículo 9° Fecha de publicación : 25.07.02	1 Solicitud dirigida a la Gerencia de Registro Electoral,consignando lo siguiente: a) Nombres y apellidos, número de DNI, domicilio real, domicilio en Lima, número telefónico y correo electrónico de contacto (si lo tuviera). b) Señalar la acción técnica a realizar c) Describir características específicas de ubicación de dicho lugar. 2 La entrega del Formato de Listas de Adherentes (Anexo 6), se efectúa al solicitante bajo cargo. También podrá ser recogida por una tercera persona, previa presentación de una carta poder simple, conteniendo la impresión de la huella dactilar y firma. 3 Originales de las Listas de Adherentes a verificar, debidamente numerados (folio e item). 4 La información requerida deberá presentarse por duplicado en CD-R en formato de base de datos tipo DBF y deberá usar lenguajes como FoxBase, FoxPro, DBase, etc., cumpliendo estrictamente con las siguientes características: Nombre / Descripción / Tipo / Longitud NUM_PAG / Número de página o folio / Numérico / 6 NUM_ITE / Número de línea o ítem / Numérico / 2 NUM_ELE / Documento de identidad / Caracter / 8 APE_PAT / Primer Apellido / Caracter / 40 APE_MAT / Segundo Apellido / Caracter / 40 NOM_ADE / Pre Nombres / Caracter / 35 - La información contenida en los medios magnéticos deberá coincidir obligatoriamente con la información proporcionada y digitada en mayúsculas.	Gratuito.	Gratuito.			X	30 (Treinta).	Mesa de Partes - Sede Institucional o Unidades de Recepción Documental de las Jefaturas Regionales. u Oficina Registral RENIEC o Agencia RENIEC.	Sub Gerente de Verificación de Firmas y Asistencia Electoral.	Sub Gerente de Verificación de Firmas y Asistencia Electoral. Plazo máximo para presentar el recurso: 15 días hábiles. Plazo máximo para resolver el recurso: 30 días hábiles.	Gerente de Registro Electoral. Plazo máximo para presentar el recurso: 15 días hábiles. Plazo máximo para resolver el recurso: 30 días hábiles.	

RENIEC
REGISTRO NACIONAL DE IDENTIFICACIÓN Y ESTADO CIVIL

N° 4004

DEMARCACION TERRITORIAL

LISTA DE ADHERENTES

FOLIO Nº

ASUNTO : RECATEGORIZACIÓN A CASERIO DEL CENTRO POBLADO LAGO VALENCIA, UBICADO EN EL DISTRITO LAS PIEDRAS, PROVINCIA DE TAMBOPATA, DEPARTAMENTO DE MADRE DE DIOS

PERFORADO

PERFORADO

	APELLIDO PATERNO	APELLIDO MATERNO	NOMBRES	DNI	FIRMA	
1						IMPRESIÓN DACTILAR
2						IMPRESIÓN DACTILAR
3						IMPRESIÓN DACTILAR
4						IMPRESIÓN DACTILAR
5						IMPRESIÓN DACTILAR
6						IMPRESIÓN DACTILAR
7						IMPRESIÓN DACTILAR
8						IMPRESIÓN DACTILAR
9						IMPRESIÓN DACTILAR
10						IMPRESIÓN DACTILAR

RECOMENDACIONES : Los datos que se consignen en el presente planillón deberán ser escritos con letra mayúscula, claras y legibles, empleando tinta negra o azul oscuro.
La firma deberá suscribirse respetando el espacio correspondiente. La impresión dactilar podrá ser estampada con el índice derecho en forma nítida y sin manchas.
Todos lo datos del presente planillón deberán ser grabados en disquetes por duplicado según las instrucciones del RENIEC y presentarse junto con los planillones debidamente firmados y conteniendo la impresión dactilar de los adherentes a la autoridad del RENIEC para su respectiva comprobación.

LEY 27795 DE DEMARCACION Y ORGANIZACIÓN TERRITORIAL

"Año del Buen Servicio al Ciudadano"
"Madre de dios capital de la Biodiversidad del Perú"

Centro Poblado de Lago Valencia, 03 de Octubre del 2017

Oficio N° 09 -2017-CENTRO POBLADO DE LAGO VALENCIA/EEVP

03 OCT 2017 9:28

Señorita:
LIDIA HERMELINDA FLORES JESFEN
SUB GERENTE DE VERIFICACION DE FIRMAS Y APOYO TECNICO ELECTORAL-RENIEC.
AV. VENEZUELA N° 3370 – CERCADO DE LIMA

LIMA.-

ASUNTO : Remito planillones de firmas para el proceso de verificación más 2 CD en digital en DBF.

De mi consideración:

Por el presente me dirijo a usted expresándole mi cordial saludo y al mismo tiempo comunicarle que el Gobierno Regional de Madre de Dios, a través del Proyecto: "Mejoramiento de las Capacidades Regionales para fortalecer la Gestión Territorial en el Departamento de Madre de Dios" viene trabajando en la Categorización y Recategorización de Centros Poblados, en el marco de la Ley 27795 y su reglamento aprobado por el Decreto Supremo N°019-2003-PCM, conforme del art. 8° inciso h). Y conforme el inc. C) del art. 7 de la Ley N° 26497, Orgánica del RENIEC, agregado por la Ley N° 27706, y la Resolución Jefatural N°160-2006-JEF-RENIEC.

En tal sentido remito a su representada los planillones de firmas para el proceso de verificación por la RENIEC, un número de 18 formatos con firma y huella de 173 personas originales, con la finalidad de realizar la acción de Demarcación Territorial siguiente.

DEPARTAMENTO	PROVINCIA	DISTRITO	CENTRO POBLADO	CATEGORIA	N° DE FORMATO	FIRMAS Y HUELLAS
MADRE DE DIOS	TAMBOPATA	LAS PIEDRAS	LAGO VALENCIA	CASERIO	18	173

Agradeciendo anticipadamente por su comprensión, hago propicia la ocasión para expresarle las muestras de mi especial consideración y estima personal

Atentamente,

EDWIN ENRIQUE VELA PINEDO
DNI. 41979638
PRESIDENTE DEL CC.PP DE LAGO VALENCIA
CELULAR. 973157530

RENIEC
REGISTRO NACIONAL DE IDENTIFICACIÓN Y ESTADO CIVIL

N° 4004

DEMARCACION TERRITORIAL

LISTA DE ADHERENTES

FOLIO Nº 01

ASUNTO : RECATEGORIZACIÓN A CASERIO DEL CENTRO POBLADO LAGO VALENCIA, UBICADO EN EL DISTRITO LAS PIEDRAS, PROVINCIA DE TAMBOPATA, DEPARTAMENTO DE MADRE DE DIOS

	APELLIDO PATERNO	APELLIDO MATERNO	NOMBRES	DNI	FIRMA	
1	MACUYAMA	PEREZ	LELY	40923644		IMPRESIÓN DACTILAR
2	IRARICA	GARCIA	LUANA MARINA	04801152		IMPRESIÓN DACTILAR
3	HUAYLLAHUA	MURAYARI	DEVIN	62553948		IMPRESIÓN DACTILAR
4	VERA	GONZALES	DIPSON WILMAR	04809955		IMPRESIÓN DACTILAR
5	HANCCO	SULLA	MILQUIADES	04803196		IMPRESIÓN DACTILAR
6	BELAZO	SALAS	NEMESIO	05071709		IMPRESIÓN DACTILAR
7	YABAR	IRARICA	Gilbar	04824293		IMPRESIÓN DACTILAR
8	VELA	PINEDO	JULIA	04817700		IMPRESIÓN DACTILAR
9	Astochado	Rojas	cleyder	43077003		IMPRESIÓN DACTILAR
10	Cahuaza	Paz	NINDlanctH	45228926		IMPRESIÓN DACTILAR

PERFORADO

PERFORADO

RECOMENDACIONES : Los datos que se consignen en el presente planillón deberán ser escritos con letra mayúscula, claras y legibles, empleando tinta negra o azul oscuro. La firma deberá suscribirse respetando el espacio correspondiente. La impresión dactilar podrá ser estampada con el índice derecho en forma nítida y sin manchas. Todos los datos del presente planillón deberán ser grabados en disquetes por duplicado según las instrucciones del RENIEC y presentarse junto con los planillones debidamente firmados y conteniendo la impresión dactilar de los adherentes a la autoridad del RENIEC para su respectiva comprobación.

LEY 27795 DE DEMARCACIÓN Y ORGANIZACIÓN TERRITORIAL

RENIEC
REGISTRO NACIONAL DE IDENTIFICACIÓN Y ESTADO CIVIL

N° 4004

DEMARCACION TERRITORIAL

LISTA DE ADHERENTES

FOLIO N° 02

ASUNTO: RECATEGORIZACIÓN A CASERIO DEL CENTRO POBLADO LAGO VALENCIA, UBICADO EN EL DISTRITO LAS PIEDRAS, PROVINCIA DE TAMBOPATA, DEPARTAMENTO DE MADRE DE DIOS

	APELLIDO PATERNO	APELLIDO MATERNO	NOMBRES	DNI	FIRMA	
1	YARICAHUA	NARVAEZ	ELIAS SEGUNDO	48355438		IMPRESIÓN DACTILAR
2	ESPINOZA	GUILLEN	LIZET FIORELA	41453723 7		IMPRESIÓN DACTILAR
3	YARICAHUA	ESPINOZA	MYLEI ALISON	81081182		IMPRESIÓN DACTILAR
4	YARICAHUA	NARVAEZ	KARIN JUNELI	41979641		IMPRESIÓN DACTILAR
5	PIZANGO	PIZANGO	SALVADOR ORESTES	41439263		IMPRESIÓN DACTILAR
6	PIZANGO	YARICAHUA	JULIAN ELIAS	63113923		IMPRESIÓN DACTILAR
7	RIVERA	YARICAHUA	KRIST MELANIE	60734105		IMPRESIÓN DACTILAR
8	YARICAHUA	NARVAEZ	MADELEINE	04822871		IMPRESIÓN DACTILAR
9	DURAN	YARICAHUA	ANGIE BRIGGITTE	73621305		IMPRESIÓN DACTILAR
10	PINEDO	YARICAHUA	KAROL XIMENA	74499208		IMPRESIÓN DACTILAR

RECOMENDACIONES: Los datos que se consignen en el presente planillón deberán ser escritos con letra mayúscula, claras y legibles, empleando tinta negra o azul oscuro. La firma deberá suscribirse respetando el espacio correspondiente. La impresión dactilar podrá ser estampada con el índice derecho en forma nítida y sin manchas. Todos lo datos del presente planillón deberán ser grabados en disquetes por duplicado según las instrucciones del RENIEC y presentarse junto con los planillones debidamente firmados y conteniendo la impresión dactilar de los adherentes a la autoridad del RENIEC para su respectiva comprobación.

LEY 27795 DE DEMARCACION Y ORGANIZACIÓN TERRITORIAL

PERFORADO

RENIEC
REGISTRO NACIONAL DE IDENTIFICACIÓN Y ESTADO CIVIL

N° 4004

DEMARCACION TERRITORIAL

LISTA DE ADHERENTES

FOLIO N° 03

ASUNTO : RECATEGORIZACION A CASERIO DEL CENTRO POBLADO LAGO VALENCIA, UBICADO EN EL DISTRITO LAS PIEDRAS, PROVINCIA DE TAMBOPATA, DEPARTAMENTO DE MADRE DE DIOS

	APELLIDO PATERNO	APELLIDO MATERNO	NOMBRES	DNI	FIRMA	
1	PINEDO	CASTRO	SANTIAGO EDILBERTO	04816614		IMPRESIÓN DACTILAR
2	PINEDO	YARICAHUA	REYBERT EDILBERTO	70780814		IMPRESIÓN DACTILAR
3	YARICAHUA	NARVAEZ	LEZZI DANITZA	04824805		IMPRESIÓN DACTILAR
4	PINEDO	YARICAHUA	GREYSI ELIANA	74499207		IMPRESIÓN DACTILAR
5	DURAN	YARICAHUA	KELLY YOSHIRA	73621304		IMPRESIÓN DACTILAR
6	HUAYLLAHUA	CACHIQUE	ISAAC	47357050		IMPRESIÓN DACTILAR
7	DAZA	DE LA O	KENE VICA	41219410		IMPRESIÓN DACTILAR
8	NARVAEZ	SALAZAR	MARIA TERESA	04804228		IMPRESIÓN DACTILAR
9	YARICAHUA	NIETO	ELIAS	04803646		IMPRESIÓN DACTILAR
10	YARICAHUA	NARVAEZ	ZARRI	04809428		IMPRESIÓN DACTILAR

RECOMENDACIONES : Los datos que se consignen en el presente planillón deberán ser escritos con letra mayúscula, claras y legibles, empleando tinta negra o azul oscuro.
La firma deberá suscribirse respetando el espacio correspondiente. La impresión dactilar podrá ser estampada con el índice derecho en forma nítida y sin manchas.
Todos lo datos del presente planillón deberán ser grabados en disquetes por duplicado según las instrucciones del RENIEC y presentarse junto con los planillones debidamente firmados y conteniendo la impresión dactilar de los adherentes a la autoridad del RENIEC para su respectiva comprobación

LEY 27795 DE DEMARCACION Y ORGANIZACIÓN TERRITORIAL

RENIEC
REGISTRO NACIONAL DE IDENTIFICACIÓN Y ESTADO CIVIL

N° 4004

DEMARCACION TERRITORIAL

LISTA DE ADHERENTES

FOLIO N° 04

ASUNTO : RECATEGORIZACIÓN A CASERÍO DEL CENTRO POBLADO LAGO VALENCIA, UBICADO EN EL DISTRITO LAS PIEDRAS, PROVINCIA DE TAMBOPATA, DEPARTAMENTO DE MADRE DE DIOS.

	APELLIDO PATERNO	APELLIDO MATERNO	NOMBRES	DNI	FIRMA	
1	Yaricahua	Arimuya	Carlos	76477742		IMPRESIÓN DACTILAR
2	Yaricahua	Vargas	Alvaro	74659151		IMPRESIÓN DACTILAR
3	Vargas	Condoso	Yovana Gilda	04815488		IMPRESIÓN DACTILAR
4	YARICAHUA	ARIMUYA	AUGUSTO	42611828		IMPRESIÓN DACTILAR
5	TOULLIER	VIRISUHA	DIADA. LIZET	44388798		IMPRESIÓN DACTILAR
6	YARICAHUA	TOULLIER	AARON	77554742		IMPRESIÓN DACTILAR
7	YARICAHUA	ARIMUYA	HERNAN	04824828		IMPRESIÓN DACTILAR
8	ARIMUYA	TIPA	MARIA EDUVIDA	04802679		IMPRESIÓN DACTILAR
9	YARICAHUA	ARIMUYA	TATIANA	40664957		IMPRESIÓN DACTILAR
10	GRANDES	REATEGUI	HEINZON	40737815		IMPRESIÓN DACTILAR

PERFORADO

PERFORADO

RECOMENDACIONES : Los datos que se consignen en el presente planillón deberán ser escritos con letra mayúscula, claras y legibles, empleando tinta negra o azul oscuro.
La firma deberá suscribirse respetando el espacio correspondiente. La impresión dactilar podrá ser estampada con el índice derecho en forma nítida y sin manchas.
Todos lo datos del presente planillón deberán ser grabados en disquetes por duplicado según las instrucciones del RENIEC y presentarse junto con los planillones debidamente firmados y conteniendo la impresión dactilar de los adherentes a la autoridad del RENIEC para su respectiva comprobación.

LEY 27795 DE DEMARCACION Y ORGANIZACION TERRITORIAL

RENIEC
REGISTRO NACIONAL DE IDENTIFICACIÓN Y ESTADO CIVIL

Nº 4004

DEMARCACION TERRITORIAL

LISTA DE ADHERENTES

FOLIO Nº 05

ASUNTO : RECATEGORIZACIÓN A CASERIO DEL CENTRO POBLADO LAGO VALENCIA, UBICADO EN EL DISTRITO LAS PIEDRAS, PROVINCIA DE TAMBOPATA, DEPARTAMENTO DE MADRE DE DIOS

	APELLIDO PATERNO	APELLIDO MATERNO	NOMBRES	DNI	FIRMA	IMPRESIÓN DACTILAR
1	PINEDO	GONZALES	LANDER EDUARDO	44637675		
2	TAMAMI	MURAYARI	DARWIN	45199517		
3	PINEDO	MORALES	EDUARDO	04804824		
4	CONDORI	MAMIYAMA	CESAR BENITO	80659973		
5	CONDORI	PINEDO	CRISTIAN YOSHIRO			
6	GONZALES	PINEDO	GREGORI RAFU	46005789		
7	GONZALES	QUEZADA	CRISTIAN			
8	RIVERO	GUEVARA	JUSTO EUSTAQUIO	04819887		
9	ARDAYA	VELA	LUIS OSWALDO	04819085		
10	CONDORI	TITUACANCA	JUAN	04805604		

RECOMENDACIONES : Los datos que se consignen en el presente planillón deberán ser escritos con letra mayúscula, claras y legibles, empleando tinta negra o azul oscuro.
La firma debera suscribirse respetando el espacio correspondiente. La impresión dactilar podrá ser estampada con el índice derecho en forma nítida y sin manchas.
Todos lo datos del presente planillón deberán ser grabados en disquetes por duplicado según las instrucciones del RENIEC y presentarse junto con los planillones debidamente firmados y conteniendo la impresión dactilar de los adherentes a la autoridad del RENIEC para su respectiva comprobación

LEY 27795 DE DEMARCACION Y ORGANIZACIÓN TERRITORIAL

PERFORADO

RENIEC
REGISTRO NACIONAL DE IDENTIFICACIÓN Y ESTADO CIVIL

Nº 4004

DEMARCACION TERRITORIAL

LISTA DE ADHERENTES

FOLIO Nº 06

ASUNTO : RECATEGORIZACIÓN A CASERIO DEL CENTRO POBLADO LAGO VALENCIA, UBICADO EN EL DISTRITO LAS PIEDRAS, PROVINCIA DE TAMBOPATA, DEPARTAMENTO DE MADRE DE DIOS

	APELLIDO PATERNO	APELLIDO MATERNO	NOMBRES	DNI	FIRMA	
1	VELA	PINEDO	GENMA ANDIRI	04827154		IMPRESIÓN DACTILAR
2	ARIMUYA	VELA	LEIDY LIZET	75450777		IMPRESIÓN DACTILAR
3	VELA	PINEDO	Hever Antonio	42757832		IMPRESIÓN DACTILAR
4	MANGA	VELA	ANGEL SALVADOR	78862071		IMPRESIÓN DACTILAR
5	SANDOVAL	MARIÑO	JOAO CARLOS	42901279		IMPRESIÓN DACTILAR
6	GONZALES	SILVA	LINDAORA	05070921		IMPRESIÓN DACTILAR
7	TORRES	LAURA	LENIN DAVID	04828053	72219948	IMPRESIÓN DACTILAR
8	TORRES	LAURA	BENJAMIN	72219947		IMPRESIÓN DACTILAR
9	TORRES	LAURA	DAMIAN	62591030		IMPRESIÓN DACTILAR
10	TORRES	QUISPE	Eugenio	04825187		IMPRESIÓN DACTILAR

RECOMENDACIONES : Los datos que se consignen en el presente planillón deberán ser escritos con letra mayúscula, claras y legibles, empleando tinta negra o azul oscuro.
La firma deberá suscribirse respetando el espacio correspondiente. La impresión dactilar podrá ser estampada con el índice derecho en forma nítida y sin manchas.
Todos lo datos del presente planillón deberán ser grabados en disquetes por duplicado según las instrucciones del RENIEC y presentarse junto con los planillones debidamente firmados y conteniendo la impresión dactilar de los adherentes a la autoridad del RENIEC para su respectiva comprobación.

LEY 27795 DE DEMARCACION Y ORGANIZACIÓN TERRITORIAL

RENIEC
REGISTRO NACIONAL DE IDENTIFICACIÓN Y ESTADO CIVIL

Nº 4004

DEMARCACION TERRITORIAL

LISTA DE ADHERENTES

FOLIO Nº 07

ASUNTO : RECATEGORIZACIÓN A CASERIO DEL CENTRO POBLADO LAGO VALENCIA, UBICADO EN EL DISTRITO LAS PIEDRAS, PROVINCIA DE TAMBOPATA, DEPARTAMENTO DE MADRE DE DIOS

	APELLIDO PATERNO	APELLIDO MATERNO	NOMBRES	DNI	FIRMA	
1	GONZALES	GUERRA	MARISA MILAGRO	78923512		IMPRESIÓN DACTILAR
2	LOPEZ	FERNANDEZ	MARUVENI	41297392		IMPRESIÓN DACTILAR
3	DURAN	LOPEZ	MORELIA EDITH	75365813		IMPRESIÓN DACTILAR
4	DURAN	LOPEZ	KENDRA LIZBETH	60859097		IMPRESIÓN DACTILAR
5	DURAN	LOPEZ	DYLAN JOSEPH	78943430		IMPRESIÓN DACTILAR
6	FERNANDEZ	GUERRA	CARMEN	04813569		IMPRESIÓN DACTILAR
7	PINEDO	MORALES	ANTONIO SEGUNDO	04810793		IMPRESIÓN DACTILAR
8	Gonzales	Irarica	Jailina	41352599		IMPRESIÓN DACTILAR
9	Díaz	Bellido	Victor Rey	46971629		IMPRESIÓN DACTILAR
10	CONDORI	OVISPE	EUSEBIO	80045692		IMPRESIÓN DACTILAR

RECOMENDACIONES : Los datos que se consignen en el presente planillón deberán ser escritos con letra mayúscula, claras y legibles, empleando tinta negra o azul oscuro.
La firma deberá suscribirse respetando el espacio correspondiente. La impresión dactilar podrá ser estampada con el índice derecho en forma nítida y sin manchas.
Todos los datos del presente planillón deberán ser grabados en disquetes por duplicado según las instrucciones del RENIEC y presentarse junto con los planillones debidamente firmados y conteniendo la impresión dactilar de los adherentes a la autoridad del RENIEC para su respectiva comprobación.

LEY 27795 DE DEMARCACION Y ORGANIZACIÓN TERRITORIAL

RENIEC
REGISTRO NACIONAL DE IDENTIFICACIÓN Y ESTADO CIVIL

Nº 4004

DEMARCACION TERRITORIAL

LISTA DE ADHERENTES

FOLIO Nº 08

ASUNTO : RECATEGORIZACION A CASERIO DEL CENTRO POBLADO LAGO VALENCIA, UBICADO EN EL DISTRITO LAS PIEDRAS, PROVINCIA DE TAMBOPATA, DEPARTAMENTO DE MADRE DE DIOS

	APELLIDO PATERNO	APELLIDO MATERNO	NOMBRES	DNI	FIRMA	
1	GRANDES	YARICAHUA	MARIA FERNANDA	62028682		IMPRESIÓN DACTILAR
2	ERANDES	YARICAHUA	HEINZON PAUL	78346443		IMPRESIÓN DACTILAR
3	YABAR	VELA	JEFERSON GRIER	62965335		IMPRESIÓN DACTILAR
4	MACHACA	BAUTISTA	LUZ MARINA	72613805		IMPRESIÓN DACTILAR
5	GONZALES	IRARICA	JHON MARCELO	48823193		IMPRESIÓN DACTILAR
6	GONZALES	MACHACA	JHON MAX	90160060		IMPRESIÓN DACTILAR
7	GONZALES	IRARICA	NINO	43383311		IMPRESIÓN DACTILAR
8	GUERRA	LEON	SALLY LILIANA	45093171		IMPRESIÓN DACTILAR
9	GONZALES	GUERRA	MARIO ALDAIR	76877286		IMPRESIÓN DACTILAR
10	GONZALES	GUERRA	DUMASCO SADRI	62708552		IMPRESIÓN DACTILAR

RECOMENDACIONES : Los datos que se consignen en el presente planillón deberán ser escritos con letra mayúscula, claras y legibles, empleando tinta negra o azul oscuro.
La firma deberá suscribirse respetando el espacio correspondiente. La impresión dactilar podrá ser estampada con el índice derecho en forma nítida y sin manchas.
Todos los datos del presente planillón deberán ser grabados en disquetes por duplicado según las instrucciones del RENIEC y presentarse junto con los planillones debidamente firmados y conteniendo la impresión dactilar de los adherentes a la autoridad del RENIEC para su respectiva comprobación.

LEY 27795 DE DEMARCACIÓN Y ORGANIZACIÓN TERRITORIAL

RENIEC
REGISTRO NACIONAL DE IDENTIFICACIÓN Y ESTADO CIVIL

N° 4004

DEMARCACION TERRITORIAL

LISTA DE ADHERENTES

FOLIO N° 09

ASUNTO : RECATEGORIZACIÓN A CASERIO DEL CENTRO POBLADO LAGO VALENCIA, UBICADO EN EL DISTRITO LAS PIEDRAS, PROVINCIA DE TAMBOPATA, DEPARTAMENTO DE MADRE DE DIOS

	APELLIDO PATERNO	APELLIDO MATERNO	NOMBRES	DNI	FIRMA	
1	Vela	Pinedo	Liliana Ross	41622178		IMPRESIÓN DACTILAR
2	Mariño	Vela	Jono Rodrigo	62708828		IMPRESIÓN DACTILAR
3	Pinedo	de Vela	Isidora	04801731		IMPRESIÓN DACTILAR
4	Vela	Pinedo	Edward alejandro	80315546		IMPRESIÓN DACTILAR
5	Sinuiri	Barrientos	Sandra	61387964		IMPRESIÓN DACTILAR
6	Vela	Sinuiri	Filza daly Sandra	62708928		IMPRESIÓN DACTILAR
7	Vela	Pinedo	Alan Lender	41482716		IMPRESIÓN DACTILAR
8	Dancuart	Gatica	Yerbis Brangier	76377067		IMPRESIÓN DACTILAR
9	Rivera	Vela	Betsy lelibeth	72114546		IMPRESIÓN DACTILAR
10	Dancuart	Rivera	Jasiel Magyel	78215402		IMPRESIÓN DACTILAR

RECOMENDACIONES : Los datos que se consignen en el presente planillón deberán ser escritos con letra mayúscula, claras y legibles, empleando tinta negra o azul oscuro.
La firma deberá suscribirse respetando el espacio correspondiente. La impresión dactilar podrá ser estampada con el índice derecho en forma nítida y sin manchas.
Todos lo datos del presente planillón deberán ser grabados en disquetes por duplicado según las instrucciones del RENIEC y presentarse junto con los planillones debidamente firmados y conteniendo la impresión dactilar de los adherentes a la autoridad del RENIEC para su respectiva comprobación.

LEY 27795 DE DEMARCACION Y ORGANIZACIÓN TERRITORIAL

RENIEC
REGISTRO NACIONAL DE IDENTIFICACIÓN Y ESTADO CIVIL

N° 4004

DEMARCACION TERRITORIAL

LISTA DE ADHERENTES

FOLIO N° 10

ASUNTO : RECATEGORIZACIÓN A CASERIO DEL CENTRO POBLADO LAGO VALENCIA, UBICADO EN EL DISTRITO LAS PIEDRAS, PROVINCIA DE TAMBOPATA, DEPARTAMENTO DE MADRE DE DIOS

	APELLIDO PATERNO	APELLIDO MATERNO	NOMBRES	DNI	FIRMA	
1	HUALLAHUA	MACUYAMA	JULIO	47950249		IMPRESIÓN DACTILAR
2	DURAN	GUERRA	FRANCISCO NORBERTO	04805289		IMPRESIÓN DACTILAR
3	DURAN	PINEDO	IVAN JOEL	44026576		IMPRESIÓN DACTILAR
4	PINEDO	MACUYAMA	JORGE LUIS	46258645		IMPRESIÓN DACTILAR
5	CONDORI	QUISPE	LUIS ALBERTO	41651469		IMPRESIÓN DACTILAR
6	PINEDO	MURAYARI	BRADY HERMES	47368135		IMPRESIÓN DACTILAR
7	CONDORI	CHAMPI	JUANA LOURDES	48444945		IMPRESIÓN DACTILAR
8	MENDOZA	CONDORI	ALONDRA KRISTEL	63113763		IMPRESIÓN DACTILAR
9	MENDOZA	CONDORI	YORELI IVANA	79253064		IMPRESIÓN DACTILAR
10	MENDOZA	CARDENAS	ROBINSON HITHER	45790718		IMPRESIÓN DACTILAR

RECOMENDACIONES : Los datos que se consignen en el presente planillón deberán ser escritos con letra mayúscula, claras y legibles, empleando tinta negra o azul oscuro.
La firma deberá suscribirse respetando el espacio correspondiente. La impresión dactilar podrá ser estampada con el índice derecho en forma nítida y sin manchas.
Todos lo datos del presente planillón deberán ser grabados en disquetes por duplicado según las instrucciones del RENIEC y presentarse junto con los planillones debidamente firmados y conteniendo la impresión dactilar de los adherentes a la autoridad del RENIEC para su respectiva comprobación

LEY 27795 DE DEMARCACION Y ORGANIZACIÓN TERRITORIAL

RENIEC
REGISTRO NACIONAL DE IDENTIFICACIÓN Y ESTADO CIVIL

N° 4004

DEMARCACION TERRITORIAL

LISTA DE ADHERENTES

FOLIO N° 11

ASUNTO : RECATEGORIZACIÓN A CASERÍO DEL CENTRO POBLADO LAGO VALENCIA, UBICADO EN EL DISTRITO LAS PIEDRAS, PROVINCIA DE TAMBOPATA, DEPARTAMENTO DE MADRE DE DIOS.

	APELLIDO PATERNO	APELLIDO MATERNO	NOMBRES	DNI	FIRMA	
1	Vela	Pinedo	Edwin Enrique	41979638		IMPRESIÓN DACTILAR
2	Pizango	Gonzales	Lucy Maritza	80362424		IMPRESIÓN DACTILAR
3	Vela	Pizango	Zorena Ingrid	76021357		IMPRESIÓN DACTILAR
4	Gatica	Gonzales	Walker Riverts	71993812		IMPRESIÓN DACTILAR
5	Vela	Pizango	Jordi Javier	76021358.		IMPRESIÓN DACTILAR
6	Vela	Pizango	Ana Cristina	76[illegible]6903		IMPRESIÓN DACTILAR
7	Vela	Pizango	Edwin Daniel	76021359		IMPRESIÓN DACTILAR
8	Vela	Pizango	Analia Maritza	62708700		IMPRESIÓN DACTILAR
9	Gatica	Vela	Diego Joshua	78176874		IMPRESIÓN DACTILAR
10	Rivera	Vela	Milwar Barber	76477273		IMPRESIÓN DACTILAR

RECOMENDACIONES : Los datos que se consignen en el presente planillón deberán ser escritos con letra mayúscula, claras y legibles, empleando tinta negra o azul oscuro. La firma deberá suscribirse respetando el espacio correspondiente. La impresión dactilar podrá ser estampada con el índice derecho en forma nítida y sin manchas. Todos los datos del presente planillón deberán ser grabados en disquetes por duplicado según las instrucciones del RENIEC y presentarse junto con los planillones debidamente firmados y conteniendo la impresión dactilar de los adherentes a la autoridad del RENIEC para su respectiva comprobación.

LEY 27795 DE DEMARCACIÓN Y ORGANIZACIÓN TERRITORIAL

RENIEC
REGISTRO NACIONAL DE IDENTIFICACIÓN Y ESTADO CIVIL

N° 4004

DEMARCACION TERRITORIAL

LISTA DE ADHERENTES

FOLIO Nº 12

ASUNTO : RECATEGORIZACIÓN A CASERIO DEL CENTRO POBLADO LAGO VALENCIA, UBICADO EN EL DISTRITO LAS PIEDRAS, PROVINCIA DE TAMBOPATA, DEPARTAMENTO DE MADRE DE DIOS.

	APELLIDO PATERNO	APELLIDO MATERNO	NOMBRES	DNI	FIRMA	
1	AQUINO	TAMIÑA	CIRILA	04821832		IMPRESIÓN DACTILAR
2	CHAVEZ	CARDENAS	SALUSTIANO SEGUNDO	04812881		IMPRESIÓN DACTILAR
3	CHAVEZ	GIERSCH	SEGUNDO	04803835		IMPRESIÓN DACTILAR
4	GIERSCH	DUMAY	HILDA	04800034		
5	VRACKO	METZGER	FATIMA Margarita	40923641		IMPRESIÓN DACTILAR
6	CHAVEZ	GIERSCH	VIVIAN GRACIELA	04804651		IMPRESIÓN DACTILAR
7	CHAVEZ	GIERSCH	JANET SIBONEY	04821132		IMPRESIÓN DACTILAR
8	CHAIR	DEL CARPIO	MILTON ERLIMBER	04820408		IMPRESIÓN DACTILAR
9	CHAVEZ	GIERSCH	TANIA INDIRA	04816144		IMPRESIÓN DACTILAR
10	Vliack	beKerts	chair	Yabar		IMPRESIÓN DACTILAR

RECOMENDACIONES: Los datos que se consignen en el presente planillón deberán ser escritos con letra mayúscula, claras y legibles, empleando tinta negra o azul oscuro. La firma deberá suscribirse respetando el espacio correspondiente. La impresión dactilar podrá ser estampada con el índice derecho en forma nítida y sin manchas. Todos lo datos del presente planillón deberán ser grabados en disquetes por duplicado según las instrucciones del RENIEC y presentarse junto con los planillones debidamente firmados y conteniendo la impresión dactilar de los adherentes a la autoridad del RENIEC para su respectiva comprobación.

LEY 27795 DE DEMARCACION Y ORGANIZACIÓN TERRITORIAL

RENIEC
REGISTRO NACIONAL DE IDENTIFICACIÓN Y ESTADO CIVIL

N° 4004

DEMARCACION TERRITORIAL

LISTA DE ADHERENTES

FOLIO N° 13

ASUNTO : RECATEGORIZACIÓN A CASERIO DEL CENTRO POBLADO LAGO VALENCIA, UBICADO EN EL DISTRITO LAS PIEDRAS, PROVINCIA DE TAMBOPATA, DEPARTAMENTO DE MADRE DE DIOS

	APELLIDO PATERNO	APELLIDO MATERNO	NOMBRES	DNI	FIRMA	
1	CRUZ	QUISPE	MELCHARA MILY	42396621		IMPRESIÓN DACTILAR
2	YARICAHUA	CRUZ	IKER RAY	61388262		IMPRESIÓN DACTILAR
3	TORRES	SALAZAR	HUMBERTO	41927720		IMPRESIÓN DACTILAR
4	Yaricahua	Cruz	Shirley Jessy Alexandra	76156556		IMPRESIÓN DACTILAR
5	CONDORI	QUISPE	EMILIO	04809523		IMPRESIÓN DACTILAR
6	Soca	Cahuana	Nevica	47054958		IMPRESIÓN DACTILAR
7	Condori	Quispe	Eusebio	80045692		IMPRESIÓN DACTILAR
8	Apata	Cárdenas	Clinda Toribia	40529190		IMPRESIÓN DACTILAR
9	Serapio	Condori	Flores	04800531		IMPRESIÓN DACTILAR
10	Margarita	Quispe	Mamani	04800532		IMPRESIÓN DACTILAR

RECOMENDACIONES : Los datos que se consignen en el presente planillón deberán ser escritos con letra mayúscula, claras y legibles, empleando tinta negra o azul oscuro. La firma deberá suscribirse respetando el espacio correspondiente. La impresión dactilar podrá ser estampada con el índice derecho en forma nítida y sin manchas. Todos los datos del presente planillón deberán ser grabados en disquetes por duplicado según las instrucciones del RENIEC y presentarse junto con los planillones debidamente firmados y conteniendo la impresión dactilar de los adherentes a la autoridad del RENIEC para su respectiva comprobación.

LEY 27795 DE DEMARCACION Y ORGANIZACIÓN TERRITORIAL

RENIEC
REGISTRO NACIONAL DE IDENTIFICACIÓN Y ESTADO CIVIL

N° 4004

DEMARCACION TERRITORIAL

LISTA DE ADHERENTES

FOLIO N° 14

ASUNTO : RECATEGORIZACIÓN A CASERIO DEL CENTRO POBLADO LAGO VALENCIA, UBICADO EN EL DISTRITO LAS PIEDRAS, PROVINCIA DE TAMBOPATA, DEPARTAMENTO DE MADRE DE DIOS

PERFORADO

PERFORADO

PERFORADO

	APELLIDO PATERNO	APELLIDO MATERNO	NOMBRES	DNI	FIRMA	
1	SAAVEDRA	Ruiz	LUIS DANIEL	45937605		IMPRESIÓN DACTILAR
2	Huaylahua	sinti	Angel	45793892		IMPRESIÓN DACTILAR
3	Condori	Quispe	Luis Alberto	41651469		IMPRESIÓN DACTILAR
4	Gonzales	Yrarica	Mario	04811072		IMPRESIÓN DACTILAR
5	Gonzales	Quezada	Marlon Brayan	73440267		IMPRESIÓN DACTILAR
6	Vasquez	Bascopé	Sheyla Steffi	71753163		IMPRESIÓN DACTILAR
7	Gonzales	Vasquez	Briana Mabel			IMPRESIÓN DACTILAR
8	Gonzales	Quezada	Ninoska Jailina	76067936		IMPRESIÓN DACTILAR
9						IMPRESIÓN DACTILAR
10						IMPRESIÓN DACTILAR

RECOMENDACIONES : Los datos que se consignen en el presente planillón deberán ser escritos con letra mayuscula, claras y legibles, empleando tinta negra o azul oscuro.
La firma deberá suscribirse respetando el espacio correspondiente. La impresión dactilar podrá ser estampada con el índice derecho en forma nítida y sin manchas.
Todos lo datos del presente planillón deberán ser grabados en disquetes por duplicado según las instrucciones del RENIEC y presentarse junto con los planillones debidamente firmados y conteniendo la impresión dactilar de los adherentes a la autoridad del RENIEC para su respectiva comprobación

LEY 27795 DE DEMARCACION Y ORGANIZACIÓN TERRITORIAL

RENIEC
REGISTRO NACIONAL DE IDENTIFICACIÓN Y ESTADO CIVIL

Nº 4004

DEMARCACION TERRITORIAL

LISTA DE ADHERENTES

FOLIO Nº 15

ASUNTO : RECATEGORIZACIÓN A CASERIO DEL CENTRO POBLADO LAGO VALENCIA, UBICADO EN EL DISTRITO LAS PIEDRAS, PROVINCIA DE TAMBOPATA, DEPARTAMENTO DE MADRE DE DIOS

	APELLIDO PATERNO	APELLIDO MATERNO	NOMBRES	DNI	FIRMA	
1	GIBAJA	COVOS	Leonardo	24983214		IMPRESIÓN DACTILAR
2	IIORIMANYA	QUISPE	María Elena	41489911		IMPRESIÓN DACTILAR
3	CRISTOPHER SAMAN	BECERRA	IIORIMANYA	73603320		IMPRESIÓN DACTILAR
4	GIBAJA	IIORIMANYA	DAYANA KINDER	76928021		IMPRESIÓN DACTILAR
5	GIBAJA	IIORIMANYA	IRAYDE	60973802		IMPRESIÓN DACTILAR
6	GIBAJA	IIORIMANYA	MARIA ELA ANGIE	78346804		IMPRESIÓN DACTILAR
7	MIRAVAL	ROCANO	MILDA MICAELA	48628274		IMPRESIÓN DACTILAR
8	ISMIÑO	AMASIFUEN	MARVIN	48538105		IMPRESIÓN DACTILAR
9	PALOMINO	PEREZ	Michael JESUS	74943667		IMPRESIÓN DACTILAR
10	Huaman	Quispe	Yordan	76505612		IMPRESIÓN DACTILAR

RECOMENDACIONES : Los datos que se consignen en el presente planillón deberán ser escritos con letra mayúscula, claras y legibles, empleando tinta negra o azul oscuro.
La firma deberá suscribirse respetando el espacio correspondiente. La impresión dactilar podrá ser estampada con el índice derecho en forma nítida y sin manchas.
Todos los datos del presente planillón deberán ser grabados en disquetes por duplicado según las instrucciones del RENIEC y presentarse junto con los planillones debidamente firmados y conteniendo la impresión dactilar de los adherentes a la autoridad del RENIEC para su respectiva comprobación.

LEY 27795 DE DEMARCACION Y ORGANIZACIÓN TERRITORIAL

RENIEC
REGISTRO NACIONAL DE IDENTIFICACION Y ESTADO CIVIL

N° 4004

DEMARCACION TERRITORIAL

LISTA DE ADHERENTES

FOLIO N° 16

ASUNTO : RECATEGORIZACION A CASERIO DEL CENTRO POBLADO LAGO VALENCIA, UBICADO EN EL DISTRITO LAS PIEDRAS, PROVINCIA DE TAMBOPATA, DEPARTAMENTO DE MADRE DE DIOS

	APELLIDO PATERNO	APELLIDO MATERNO	NOMBRES	DNI	FIRMA	
1	PAULO	BENITO	JOEL	76585018		IMPRESIÓN DACTILAR
2	Condori	Yaricahua	Evelin Janethe	75227647		IMPRESIÓN DACTILAR
3	PAULO	Condori	ESTRELLA	79354134		IMPRESIÓN DACTILAR
4	HUAYLLAHUA	CACHIGUE	CRUZ DE MARIA	04819240		IMPRESIÓN DACTILAR
5	VERA	HUAYLLAHUA	DIDA DAMARIS	61304480		IMPRESIÓN DACTILAR
6	Salas	Zea	Marco Antonio	43816812		IMPRESIÓN DACTILAR
7	Salas	Zea	Nancy Elizabeth	44777257		IMPRESIÓN DACTILAR
8	Zea	Pacha	Amalia Felicita	04808378		IMPRESIÓN DACTILAR
9	Quispe	Tinta	Agripina	23934112		IMPRESIÓN DACTILAR
10	Pinares	Cruz	Carlos Takesy	72389042		IMPRESIÓN DACTILAR

RECOMENDACIONES : Los datos que se consignen en el presente planillón deberán ser escritos con letra mayúscula, claras y legibles, empleando tinta negra o azul oscuro.
La firma deberá suscribirse respetando el espacio correspondiente. La impresión dactilar podrá ser estampada con el índice derecho en forma nítida y sin manchas.
Todos lo datos del presente planillón deberán ser grabados en disquetes por duplicado según las instrucciones del RENIEC y presentarse junto con los planillones debidamente firmados y conteniendo la impresión dactilar de los adherentes a la autoridad del RENIEC para su respectiva comprobación

LEY 27795 DE DEMARCACION Y ORGANIZACIÓN TERRITORIAL:

RENIEC
REGISTRO NACIONAL DE IDENTIFICACIÓN Y ESTADO CIVIL

N° 4004

DEMARCACION TERRITORIAL

LISTA DE ADHERENTES

FOLIO N° 17

ASUNTO : RECATEGORIZACION A CASERIO DEL CENTRO POBLADO LAGO VALENCIA, UBICADO EN EL DISTRITO LAS PIEDRAS, PROVINCIA DE TAMBOPATA, DEPARTAMENTO DE MADRE DE DIOS

PERFORADO

PERFORADO

	APELLIDO PATERNO	APELLIDO MATERNO	NOMBRES	DNI	FIRMA	
1	Palomino	Choque	Juan Lucio	04806857		IMPRESIÓN DACTILAR
2	Palomino	Puri	Ruth Katerin	4642 32 94		IMPRESIÓN DACTILAR
3	Chalco	Puri	Maria Cecilia	43470129		IMPRESIÓN DACTILAR
4	Reategui	Gonzales	Carlos Andres	44504804		IMPRESIÓN DACTILAR
5	Puri	Flores	Angelica	23878657		IMPRESIÓN DACTILAR
6	Segovia	Saavedra	Edgar Marino	23811194		IMPRESIÓN DACTILAR
7	Quezada	Pinedo	Roxana Mabel	04962816		IMPRESIÓN DACTILAR
8						IMPRESIÓN DACTILAR
9						IMPRESIÓN DACTILAR
10						IMPRESIÓN DACTILAR

RECOMENDACIONES : Los datos que se consignen en el presente planillón deberán ser escritos con letra mayúscula, claras y legibles, empleando tinta negra o azul oscuro.
La firma deberá suscribirse respetando el espacio correspondiente. La impresión dactilar podrá ser estampada con el índice derecho en forma nítida y sin manchas.
Todos lo datos del presente planillón deberán ser grabados en disquetes por duplicado según las instrucciones del RENIEC y presentarse junto con los planillones debidamente firmados y conteniendo la impresión dactilar de los adherentes a la autoridad del RENIEC para su respectiva comprobación.

LEY 27795 DE DEMARCACION Y ORGANIZACION TERRITORIAL

RENIEC
REGISTRO NACIONAL DE IDENTIFICACIÓN Y ESTADO CIVIL

Nº 4004

DEMARCACION TERRITORIAL

LISTA DE ADHERENTES

FOLIO Nº 18

ASUNTO.- RECATEGORIZACIÓN A CASERIO DEL CENTRO POBLADO LAGO VALENCIA, UBICADO EN EL DISTRITO LAS PIEDRAS, PROVINCIA DE TAMBOPATA, DEPARTAMENTO DE MADRE DE DIOS

	APELLIDO PATERNO	APELLIDO MATERNO	NOMBRES	DNI	FIRMA	
1	Gonzales	Pinedo	Adie Alonso	47416619		IMPRESIÓN DACTILAR
2	Castro	Ikeda	Matilde	40573804		IMPRESIÓN DACTILAR
3	Gonzales	Castro	Pheiton	63742614		IMPRESIÓN DACTILAR
4	Gonzales	Castro	Samanta	78693649		IMPRESIÓN DACTILAR
5	Gonzales	Econema	Alondra	78382055		IMPRESIÓN DACTILAR
6	Gonzales	Econema	Brenda Danuska	61387809		IMPRESIÓN DACTILAR
7	Gonzales	Econema	Bianca Kasumi	62765538		IMPRESIÓN DACTILAR
8	Gonzales	Econema	Camila	40154306		IMPRESIÓN DACTILAR
9	Gonzales	Pinedo	Gregori Rafu	46005789		IMPRESIÓN DACTILAR
10	Econema	Guerra	Marilia Karla	46038213		IMPRESIÓN DACTILAR

RECOMENDACIONES : Los datos que se consignen en el presente planillón deberán ser escritos con letra mayúscula, claras y legibles, empleando tinta negra o azul oscuro.
La firma deberá suscribirse respetando el espacio correspondiente. La impresión dactilar podrá ser estampada con el índice derecho en forma nítida y sin manchas.
Todos lo datos del presente planillón deberán ser grabados en disquetes por duplicado según las instrucciones del RENIEC y presentarse junto con los planillones debidamente firmados y conteniendo la impresión dactilar de los adherentes a la autoridad del RENIEC para su respectiva comprobación

LEY 27795 DE DEMARCACION Y ORGANIZACIÓN TERRITORIAL

REGISTRO NACIONAL DE IDENTIFICACIÓN Y ESTADO CIVIL

JESFEN
Sub Gerente de Verificación de Firmas y Apoyo Técnico Electoral
REGISTRO NACIONAL DE IDENTIFICACION Y ESTADO CIVIL

{FAU20295613620}
Motivo: Soy el autor del documento
Fecha: 27/10/2017 11:46:17-0500

"AÑO DEL BUEN SERVICIO AL CIUDADANO"

Jesus Maria, 27 de Octubre del 2017

OFICIO N° 000669-2017/GRE/SGVFATE/RENIEC

Señor:
EDWIN ENRIQUE VELA PINEDO
Presidente del CC.PP. de Lago Valencia
Jr. Ancash con Tacna (Ofic. Sub Gerencia de Acondicionamiento Territorial) - Puerto Maldonado – Distrito y Provincia de Tambopata - Departamento de Madre de Dios.
Madre de Dios.-

Asunto : **VF_DT - RESULTADO DE LA VERIFICACIÓN DE FIRMAS DE LISTAS DE ADHERENTES PARA LA RECATEGORIZACION A CASERIO DEL CCPP LAGO VALENCIA, UBICADO EN EL DISTRITO LAS PIEDRAS, PROVINCIA DE TAMBOPATA, DEPARTAMENTO DE MADRE DE DIOS (1UNO. LOTE).**

Referencia : **OFICIO N° 09-2017 – CENTRO POBLADO DE LAGO VALENCIA /EEVP, RECIBIDO (09SOCT2017)**

De mi consideración:

Tengo el agrado de dirigirme a Usted, en atención al documento de la referencia, a fin de remitirle, adjunto al presente, debidamente lacrado, los documentos detallados a continuación:

1. Un (01) disco compacto, conteniendo la relación de nombres y DNI de los adherentes declarados.
2. Oficio N° 09-2017 – Centro Poblado de Lago Valencia/EEVP, en copia original.
3. Acta de Recepción y anexos a tres (03) folios, en original.
4. Certificado de Cotejo y reportes, correspondientes a los resultados de la verificación automática y semiautomática, a tres (03) folios, en original.
5. Las Listas de Adherentes originales, a dieciocho (18) folios, remitidas con el documento de la referencia.

Sin otro particular, aprovecho la oportunidad para expresarle los sentimientos de mi estima personal.

Atentamente,

LIDIA HERMELINDA FLORES JESFEN
SUB GERENTE DE VERIFICACIÓN DE FIRMAS Y APOYO TÉCNICO ELECTORAL (e)
REGISTRO NACIONAL DE IDENTIFICACIÓN Y ESTADO CIVIL

(LFJ/mmc)

REGISTRO NACIONAL DE IDENTIFICACIÓN Y ESTADO CIVIL

N°: 0049-2017-GRE/SGVFATE/RENIEC
07 - 0928 - 001

CERTIFICADO DE COTEJO
(COMPROBACIÓN DE DATOS Y/O IMÁGENES)

El Sub Gerente suscribe el presente certificado de conformidad con el Art. 7° inc. o) de la Ley Orgánica del RENIEC - Ley N° 26497; y, a lo solicitado por el(la) ciudadano(a) VELA PINEDO , EDWIN ENRIQUE identificado(a) con DNI N° 41979638, para el trámite[1] de:

RECATEGORIZACION A CASERIO DEL CENTRO POBLADO LAGO VALENCIA, UBICADO EN EL DISTRITO LAS PIEDRAS, PROVINCIA DE TAMBOPATA, DEPARTAMENTO DE MADRE DE DIOS

Que, habiéndose presentado un total de 173 (ciento setenta y tres) registros, se alcanza los resultados de la verificación automática y semiautomática en los anexos[2] respectivos para su conocimiento.

Lima, 12 de octubre del 2017

Atentamente,

[1] ***Trámite:***
1.- Iniciativa Legislativa
2.- Demarcación Territorial
3.- Iniciativa de reforma constitucional
4.- Iniciativa en formación de dispositivos municipales o regionales
5.- Demanda de Rendición de Cuentas
6.- Remoción de Autoridades
7.- Referéndum
8.- Acción de Inconstitucionalidad

[2] ***Anexos***
1.- Iniciativa Legislativa; Iniciativa de reforma constitucional; Iniciativa en formación de dispositivos municipales o regionales; Demanda de Rendición de Cuentas; Remoción de Autoridades; Referéndum, Acción de Inconstitucionalidad (Acta N° 1, Consistencia de Adherentes del Proceso de Verificación Automática, Acta N° 2, Reporte Consolidado del Proceso de Verificación Semiautomática).
2.- Demarcación Territorial (Consistencia de Adherentes del Proceso de Verificación Automática, Reporte Consolidado del Proceso de Verificación Semiautomática).

RENIEC
REGISTRO NACIONAL DE IDENTIFICACIÓN Y ESTADO CIVIL

Fecha: 12/10/2017
Hora : 16:11:17 PM

07 - 0928 - 001

REPORTE CONSOLIDADO DEL PROCESO DE VERIFICACION SEMIAUTOMATICA

PROCESO : DEMARCACION TERRITORIAL

ORGANIZACION : 0928: RECATEGORIZACION A CASERIO DEL CENTRO POBLADO LAGO VALENCIA, UBICADO EN EL DISTRITO LAS PIEDRAS, PROVINCIA DE TAMBOPATA, DEPARTAMENTO DE MADRE DE DIOS

UBIGEO : MADRE DE DIOS - TAMBOPATA - LAS PIEDRAS

TOTAL DE LOTES : 1

NUMERO DE LOTE	:	001	
CANTIDAD DE REGISTROS PRESENTADOS	:	173	
REGISTROS HABILES	:	11	
REGISTROS VALIDOS	:	9	81.8182%
REGISTROS NO VALIDOS	:	2	18.1818%
REGISTROS NO PROCESADOS	:	0	0.0000%
REGISTROS NO HABILES	:	162	

RESUMEN

TOTAL VALIDOS	:	9
TOTAL NO VALIDOS	:	2
TOTAL NO PROCESADOS	:	0



CONSISTENCIA DE ADHERENTES DEL PROCESO DE VERIFICACION AUTOMATICA

PROCESO : DEMARCACION TERRITORIAL
ORGANIZAC. : 0928 RECATEGORIZACION A CASERIO DEL CENTRO POBLADO LAGO VALENCIA, UBICADO EN EL DISTRITO LAS PIEDRAS, PROVINCIA DE TAMBOPATA, DEPARTAMENTO DE MADRE DE DIOS
UBIGEO : MADRE DE DIOS - TAMBOPATA - LAS PIEDRAS
LOTE : 001

RESUMEN

TOTAL REGISTROS HABILES	:	11
TOTAL REGISTROS NO HABILES	:	162
TOTAL REGISTROS LEIDOS	:	173

RESUMEN DE REGISTROS NO HABILES

01 DOCUMENTO DE IDENTIDAD INACTIVO	:	47
02 DOCUMENTO DE IDENTIDAD Y APELLIDOS NO COINCIDEN	:	10
03 DOCUMENTO DE IDENTIDAD REGISTRADO EN LA MISMA ORGANIZACION POLITIC	:	0
04 DOCUMENTO DE IDENTIDAD REGISTRADO EN OTRA ORGANIZACION POLITICA	:	0
05 NUMERO DE ITEM INCORRECTO	:	0
06 UBIGEO NO CORRESPONDE	:	103
07 NUMERO DE PAGINA INCORRECTO	:	0
08 NUMERO DE PAGINA NO SE ENCUENTRA EN EL RANGO SELECCIONADO	:	0
09 DOCUMENTO DE IDENTIDAD NO EXISTE EN EL RUIPN O SE ENCUENTRA VACIO	:	2
10 CAMPO DE DNI Y APELLIDOS VACIOS	:	0
TOTAL	:	162



RENIEC
REGISTRO NACIONAL DE IDENTIFICACIÓN Y ESTADO CIVIL

ACTA DE RECEPCIÓN

1. DATOS GENERALES

PROCESO	DEMARCACION TERRITORIAL
ORGANIZACIÓN	RECATEGORIZACION A CASERIO DEL CENTRO POBLADO LAGO VALENCIA, UBICADO EN EL DISTRITO LAS PIEDRAS, PROVINCIA DE TAMBOPATA, DEPARTAMENTO DE MADRE DE DIOS
UBIGEO	160103 MADRE DE DIOS/TAMBOPATA/LAS PIEDRAS
PROMOTOR Y/O PERSONERO	41979638 VELA PINEDO , EDWIN ENRIQUE
NÚMERO DE LOTE	001
DOCUMENTO DE REFERENCIA	OFICIO N° 09-2017-CENTRO POBLADO DE LAGO VALENCIA/EEVP
FECHA Y HORA DE RECEPCIÓN	05/10/2017 09:23:00 AM

2. MEDIO OPTICO O DIGITAL

TIPO	DESCRIPCIÓN	N° SERIE	CANT. REGISTROS	CANTIDAD
Original	CD	P404221715181021	173	1
Copia	CD	P404221715181021	173	1

3. CONSOLIDADO DE RECEPCION DE LISTAS DE ADHERENTES

N° SOBRES	LISTA DE ADHERENTES			OBSERVACIONES
	CANTIDAD	DEL	AL	
1	1	1	18	

4. ANEXOS

- Reporte de Consistencia de informacion del Medio Optico
- Reporte de Recepción de Listas de Adherentes

En señal de conformidad :

VERIFICACIÓN DE FIRMAS Y APOYO TÉCNICO ELECTORAL
MIGUEL IPANAQUE
RENIEC

RENIEC
REGISTRO NACIONAL DE IDENTIFICACIÓN Y ESTADO CIVIL

CONSISTENCIA DE LA INFORMACIÓN DEL MEDIO OPTICO

DATOS DE LA ORGANIZACIÓN

ORGANIZACIÓN : RECATEGORIZACION A CASERIO DEL CENTRO POBLADO LAGO VALENCIA, UBICADO EN EL DISTRITO LAS PIEDRAS, PROVINCIA DE TAMBOPATA, DEPARTAMENTO DE MADRE DE DIOS

NÚMERO DE LOTE : 001

NOMBRE ARCHIVO : LIS_ADE.DBF

	DIGITADO	ORDENADO
PÁGINA INICIAL	: 000001	000001
PÁGINA FINAL	: 000018	000018

FECHA INICIO	: 09/10/2017	**HORA INICIO**	: 17:04:04
FECHA FIN	: 09/10/2017	**HORA FIN**	: 17:04:04

TOTAL REGISTROS : 0000000173

REGISTROS RESPONSABLE DE PÁGINA (ITEM00) : 0000000000

CANTIDAD TOTAL DE ADHERENTES : 0000000173

VERIFICACIÓN DE FIRMAS Y APOYO TECNOLÓGICO
MIGUEL IPANAQUE
RENIEC

Responsable :

DNI :

REPORTE DE RECEPCIÓN DE LISTAS DE ADHERENTES

PROCESO : DEMARCACION TERRITORIAL

RECATEGORIZACIÓN A CASERIO DEL CENTRO POBLADO LAGO VALENCIA, DISTRITO LAS PIEDRAS, PROVINCIA TAMBOPATA, DEPARTAMENTO MADRE DE DIOS

CODIGO	928	LOTE	1		
DEPARTAMENTO	MADRE DE DIOS	PROVINCIA	TAMBOPATA	DISTRITO	LAS PIEDRAS
UBIGEO	160103			FECHA	09/10/2017

Item	N° de Caja	N° de Sobre	Listas de Adherentes			Observaciones
			Del	Al	Cantidad	
			1	18	18	
						N° DE FORMATO
						4004
			TOTAL		18	

Responsable: Gomez Gomez Wendy Magaly
DNI : 40828863

GOBIERNO REGIONAL DE MADRE DE DIOS

GERENCIA REGIONAL DE PLANEAMIENTO, PRESUPUESTO Y ACONDICIONAMIENTO TERRITORIAL

FICHA DE ENCUESTA SOCIAL, ECONOMICA Y TERRITORIAL PARA FINES DE CATEGORIZACIÓN DEL CENTRO POBLADO

Nombre del Centro Poblado: LAGO VALENCIA *Distrito:* LAS PIEDRAS

Provincia: TAMBOPATA *Departamento:* MADRE DE DIOS

Nombre del Encuestado: ANDRES JUAN PEÑA SALAZAR *Fecha: Abril del 2017, Ficha N°* 01

I. DATOS SOCIALES

1.- Anotar el sexo del entrevistado
- a) Masculino [X]
- b) Femenino [ ]

2.- ¿Cuántos años tienes? CETENTA

3.- Estado civil?
- a) Casado [51]
- b) Conviviente [ ]
- c) Soltero [ ]

4.- Cuantas personas integran su familia?
2

5.- Que idioma habla?
- a) castellano
- b) Quechua [X]
- c) Ese Eja [ ]
- d) Ingles [ ]
- e) Portugués [ ]
- f) Bilingüe [ ]
- g) Otros: _____

6.- ¿En qué departamento nació?
Departamento: PUNIN

7.- ¿Qué tiempo vive en este centro poblado?
- a) Hace 1 año [X]
- b) Hace 5 años [X]
- c) Hace 10 años [ ]
- d) Más de 11 años [ ]

8.- ¿Dónde sufraga hoy?
- a) En su departamento de origen [X]
- b) En Puerto Maldonado [ ]

9.- ¿Qué grado de instrucción tiene?
- a) Sin instrucción [ ]
- b) Primaria [X]
- c) Secundaria [ ]
- d) Superior no universitario [ ]
- e) Superior Universitario [ ]

10.- ¿Tiene servicios de agua potable?
- a) Si [ ]
- b) No [X]

11.- ¿De dónde se provee de agua para beber?
- a) Vecino [ ]
- b) Pozas [ ]
- c) Quebrada [ ]
- d) Rio [ ]
- e) Pileta [ ]
- f) Lago [X]

12.- ¿Tiene servicios de desagüe?
- a) Si [ ]
- b) No [X]

13.- ¿Dónde deposita las aguas servidas?
- a) Calle [ ]
- b) Pozos sépticos [X]
- d) Quebrada [ ]
- e) Ríos [ ]

14.- ¿Tiene servicios de recojo de basura?
- a) Si [ ]
- b) No [X]

15.- ¿Dónde depositan sus residuos sólidos?
- a) Los recoge la municipalidad [ ]
- b) Botadero [X]
- c) Quema [ ]
- d) otros: _____

16.- ¿Qué religión profesa?
- a) Católica [X]
- b) Evangélica [ ]
- c) No tiene [ ]
- d) Israelitas [ ]
- e) Otros _____

17.- ¿A qué organización social pertenece?
- a) APAFA [ ]
- b) Federación/asociación [ ]
- c) Partido/movimiento [X]
- d) Otros _____

GOBIERNO REGIONAL DE MADRE DE DIOS
Gerencia Regional de Planeamiento Presupuesto y Acondicionamiento Territorial
Proyecto Gestión del Territorio - MDD
Ing. Jaime Cuba Montalvo
ESPECIALISTA EN DEMARCACION TERRITORIAL

GERENCIA REGIONAL DE PLANEAMIENTO, PRESUPUESTO Y ACONDICIONAMIENTO TERRITORIAL
Proyecto de Gestión Territorial Madre de Dios
Ing. Jonatan Ovalle Epocori
COORDINADOR (e) DE PROYECTO

GOBIERNO REGIONAL DE MADRE DE DIOS
Gerencia Regional de Planeamiento, Presupuesto y Acondicionamiento Territorial
PROYECTO: "GESTION TERRITORIAL"
Ing. Alex Sadi Ramirez Reyes
SUPERVISOR

II. DATOS ECONOMICOS.

18.- ¿Qué condición jurídica tiene su terreno urbano?
- a) Certificado de posesión [X]
- b) Título de propiedad [ ]
- c) Alquiler [ ]
- d) Compra y venta [ ]

19.- Material de construcción de la vivienda
- a) Material noble [ ]
- b) Madera y calamina [ ]
- c) Madera y palmeras [X]

20.- ¿Cuál es su actividad económica más importante?
- a) Agricultura [X]
- b) Ganadería [ ]
- c) Comercio [ ]
- d) Forestal [ ]
- e) Caza [ ]
- f) Turismo [ ]
- g) Minería [ ]
- h) Servicios: _____

21.- ¿Área del terreno rural?
Superficie total: 2.5 (hectáreas)

22.- ¿Qué condición jurídica tiene su terreno rural?
- a) Certificado de posición [X]
- b) Título de propiedad [ ]
- c) Alquiler [ ]

23.- ¿Dónde vende sus productos?
- a) Allí mismo [X]
- b).-Pto. Maldonado [ ]

24.- ¿Cuánto gana en su actividad económica por mes?
- a) menos de 1,000 [X]
- b) de 1,000 a 2,000 [ ]
- c) de 2,000 a 3,000 [ ]
- d) de 3,000 a 5,000 [ ]
- f) más de 10,000 [ ]

III. DATOS TERRITORIALES.

25.- ¿Sabe la historia del centro poblado?

_____
_____
_____
_____

26.- ¿Por qué el nombre y el año de creación?

LOS VIEJOS ABUELO DECIAN QUE EN EL AÑO 1915 ESE QUE LLEGO UNA PERSONA LLAMADO JUA VALENCIA Y FUE LA PRIMERA PERSONA QUE FUNDO LAGO

27.- ¿Quiénes fueron los primeros fundadores?

LAS PRIMERAS FAMILIAS FUERON LOS YARICAHUA Y LOS CORDOHUA Y UNOS BRASILEROS APELLIDADA DASILBA

28.- ¿Existe restos arqueológicos?
- a) Sí [ ]
- b) No [X]

29.- ¿El centro poblado fue afectado por inundaciones?
- a) Si [ ]
- b) No [X]

30.- ¿Existe conflictos por el derecho a la tierra?
- a) Si [ ]
- b) No [X]

31.- ¿Conoce los instrumentos de gestión municipal?
- a) Catastro urbano/plano urbano [ ]
- b) Esquema de ordenamiento urbano [ ]
- c) Plan de ordenamiento urbano [ ]
- d) Plan de desarrollo concertado [ ]
- e) Ninguno [X]

32.- ¿Qué proyectos considera prioritarios para su centro poblado?
- a) Agua y desagüe [X]
- b) Luz eléctrica [ ]
- c) Construcción de escuelas [ ]
- d) construcción de puestos de salud [ ]
- e) Carreteras [X]
- f) Construcción de mercados [ ]
- g) Todas las anteriores [X]

GOBIERNO REGIONAL DE MADRE DE DIOS

GERENCIA REGIONAL DE PLANEAMIENTO, PRESUPUESTO Y ACONDICIONAMIENTO TERRITORIAL

FICHA DE ENCUESTA SOCIAL, ECONOMICA Y TERRITORIAL PARA FINES DE CATEGORIZACIÓN DEL CENTRO POBLADO

Nombre del Centro Poblado: LAGO VALENCIA *Distrito:* LAS PIEDRAS

Provincia: TAMBOPATA *Departamento:* MADRE DE DIOS

Nombre del Encuestado: Cristian Alejandro Del Aguila *Fecha: Abril del 2017, Ficha N°* 02

I. DATOS SOCIALES

1.- Anotar el sexo del entrevistado
- a) Masculino [X]
- b) Femenino [ ]

2.- ¿Cuántos años tienes? 31

3.- Estado civil?
- a) Casado [ ]
- b) Conviviente [ ]
- c) Soltero [X]

4.- Cuantas personas integran su familia?
02

5.- Que idioma habla?
- a) castellano [X]
- b) Quechua [ ]
- c) Ese Eja [ ]
- d) Ingles [ ]
- e) Portugués [ ]
- f) Bilingüe [ ]
- g) Otros: _____

6.- ¿En qué departamento nació?
Departamento: Iquitos

7.- ¿Qué tiempo vive en este centro poblado?
- a) Hace 1 año [ ]
- b) Hace 5 años [ ]
- c) Hace 10 años [X]
- d) Más de 11 años [ ]

8.- ¿Dónde sufraga hoy?
- a) En su departamento de origen [ ]
- b) En Puerto Maldonado [X]
- [ ]

9.- ¿Qué grado de instrucción tiene?
- a) Sin instrucción [ ]
- b) Primaria [X]
- c) Secundaria [ ]
- d) Superior no universitario [ ]
- e) Superior Universitario [ ]

10.- ¿Tiene servicios de agua potable?
- a) Si [ ]
- b) No [X]

11.- ¿De dónde se provee de agua para beber?
- a) Vecino [ ]
- b) Pozas [X]
- c) Quebrada [ ]
- d) Rio [ ]
- e) Pileta [ ]
- f) Lago [ ]

12.- ¿Tiene servicios de desagüe?
- a) Si [ ]
- b) No [X]

13.- ¿Dónde deposita las aguas servidas?
- a) Calle [ ]
- b) Pozos sépticos [X]
- d) Quebrada [ ]
- e) Ríos [ ]

14.- ¿Tiene servicios de recojo de basura?
- a) Si [ ]
- b) No [X]

15.- ¿Dónde depositan sus residuos sólidos?
- a) Los recoge la municipalidad [ ]
- b) Botadero [X]
- c) Quema [ ]
- d) otros: _____

16.- ¿Qué religión profesa?
- a) Católica [ ]
- b) Evangélica [X]
- c) No tiene [ ]
- d) Israelitas [ ]
- e) Otros _____

17.- ¿A qué organización social pertenece?
- a) APAFA [ ]
- b) Federación/asociación [X]
- c) Partido/movimiento [ ]
- d) Otros Comunero

GOBIERNO REGIONAL DE MADRE DE DIOS
Gerencia Regional de Planeamiento Presupuesto y Acondicionamiento Territorial
Proyecto Gestion del Territorio - MDD
Ing. Jaime Cuba Montalvo
ESPECIALISTA EN DEMARCACION TERRITORIAL

GERENCIA REGIONAL DE PLANEAMIENTO, PRESUPUESTO Y ACONDICIONAMIENTO TERRITORIAL
Proyecto de Gestión Territorial Madre de Dios
Ing. Jonatan Ovalle Epocori
COORDINADOR (e) DE PROYECTO

GOBIERNO REGIONAL DE MADRE DE DIOS
Gerencia Regional de Planeamiento, Presupuesto y Acondicionamiento Territorial
PROYECTO: "GESTIÓN TERRITORIAL"
Ing. Ado Saul Ramirez Reyes
SUPERVISOR

II. DATOS ECONOMICOS.

18.- ¿Qué condición jurídica tiene su terreno urbano?
- a) Certificado de posesión [X]
- b) Título de propiedad [ ]
- c) Alquiler [ ]
- d) Compra y venta [ ]

19.- Material de construcción de la vivienda
- a) Material noble [ ]
- b) Madera y calamina [ ]
- c) Madera y palmeras [X]

20.- ¿Cuál es su actividad económica más importante?
- a) Agricultura [X]
- b) Ganadería [ ]
- c) Comercio [ ]
- d) Forestal [ ]
- e) Caza [ ]
- f) Turismo [ ]
- g) Minería [ ]
- h) Servicios: _____

21.- ¿Área del terreno rural?
Superficie total: 300 (hectáreas)

22.- ¿Qué condición jurídica tiene su terreno rural?
- a) Certificado de posición [X]
- b) Título de propiedad [ ]
- c) Alquiler [ ]

23.- ¿Dónde vende sus productos?
- a) Allí mismo [X]
- b).-Pto. Maldonado [ ]

24.- ¿Cuánto gana en su actividad económica por mes?
- a) menos de 1,000 [X]
- b) de 1,000 a 2,000 [ ]
- c) de 2,000 a 3,000 [ ]
- d) de 3,000 a 5,000 [ ]
- f) más de 10,000

III. DATOS TERRITORIALES.

25.- ¿Sabe la historia del centro poblado?

26.- ¿Por qué el nombre y el año de creación?

27.- ¿Quiénes fueron los primeros fundadores?

28.- ¿Existe restos arqueológicos?
- a) Sí [ ]
- b) No [X]

29.- ¿El centro poblado fue afectado por inundaciones?
- a) Si [ ]
- b) No [X]

30.- ¿Existe conflictos por el derecho a la tierra?
- a) Si [X]
- b) No [X]

31.- ¿Conoce los instrumentos de gestión municipal?
- a) Catastro urbano/plano urbano [ ]
- b) Esquema de ordenamiento urbano [ ]
- c) Plan de ordenamiento urbano [ ]
- d) Plan de desarrollo concertado [ ]
- e) Ninguno [X]

32.- ¿Qué proyectos considera prioritarios para su centro poblado?
- a) Agua y desagüe [ ]
- b) Luz eléctrica [ ]
- c) Construcción de escuelas [ ]
- d) construcción de puestos de salud [ ]
- e) Carreteras [ ]
- f) Construcción de mercados [ ]
- g) Todas las anteriores [X]

GOBIERNO REGIONAL DE MADRE DE DIOS

GERENCIA REGIONAL DE PLANEAMIENTO, PRESUPUESTO Y ACONDICIONAMIENTO TERRITORIAL

FICHA DE ENCUESTA SOCIAL, ECONOMICA Y TERRITORIAL PARA FINES DE CATEGORIZACIÓN DEL CENTRO POBLADO

Nombre del Centro Poblado: LAGO VALENCIA *Distrito:* LAS PIEDRAS

Provincia: TAMBOPATA *Departamento:* MADRE DE DIOS

Nombre del Encuestado: Cleyder Astorhuaman Rojas *Fecha: Abril del 2017, Ficha N°* 03

I. DATOS SOCIALES

1.- Anotar el sexo del entrevistado
- a) Masculino [X]
- b) Femenino [ ]

2.- ¿Cuántos años tienes? 28

3.- Estado civil?
- a) Casado [ ]
- b) Conviviente [X]
- c) Soltero [ ]

4.- Cuantas personas integran su familia?

3

5.- Que idioma habla?
- a) castellano [X]
- b) Quechua [ ]
- c) Ese Eja [ ]
- d) Ingles [ ]
- e) Portugués [ ]
- f) Bilingüe [ ]
- g) Otros: _____

6.- ¿En qué departamento nació?
Departamento: Cajamarca

7.- ¿Qué tiempo vive en este centro poblado?
- a) Hace 1 año [ ]
- b) Hace 5 años [X]
- c) Hace 10 años [ ]
- d) Más de 11 años [ ]

8.- ¿Dónde sufraga hoy?
- a) En su departamento de origen [ ]
- b) En Puerto Maldonado [X]
- [ ]

9.- ¿Qué grado de instrucción tiene?
- a) Sin instrucción [ ]
- b) Primaria [X]
- c) Secundaria [ ]
- d) Superior no universitario [ ]
- e) Superior Universitario [ ]

10.- ¿Tiene servicios de agua potable?
- a) Si [ ]
- b) No [1]

11.- ¿De dónde se provee de agua para beber?
- a) Vecino [ ]
- b) Pozas [ ]
- c) Quebrada [ ]
- d) Rio [2]
- e) Pileta [ ]
- f) Lago [ ]

12.- ¿Tiene servicios de desagüe?
- a) Si [ ]
- b) No [2]

13.- ¿Dónde deposita las aguas servidas?
- a) Calle [ ]
- b) Pozos sépticos [2]
- d) Quebrada [ ]
- e) Ríos [ ]

14.- ¿Tiene servicios de recojo de basura?
- a) Si [ ]
- b) No [X]

15.- ¿Dónde depositan sus residuos sólidos?
- a) Los recoge la municipalidad [ ]
- b) Botadero [X]
- c) Quema [ ]
- d) otros: _____

16.- ¿Qué religión profesa?
- a) Católica [2]
- b) Evangélica [ ]
- c) No tiene [ ]
- d) Israelitas [ ]
- e) Otros _____

17.- ¿A qué organización social pertenece?
- a) APAFA [ ]
- b) Federación/asociación [ ]
- c) Partido/movimiento [ ]
- d) Otros Comunero

GOBIERNO REGIONAL DE MADRE DE DIOS
Gerencia Regional de Planeamiento Presupuesto y Acondicionamiento Territorial
Proyecto Gestión del Territorio - MDD
Ing. Jaime Cuba Montalvo
ESPECIALISTA EN DEMARCACIÓN TERRITORIAL

GERENCIA REGIONAL DE PLANEAMIENTO, PRESUPUESTO Y ACONDICIONAMIENTO TERRITORIAL
Proyecto de Gestión Territorial Madre de Dios
Ing. Jonatan Ovalle Epocori
COORDINADOR (e) DE PROYECTO

GOBIERNO REGIONAL DE MADRE DE DIOS
Gerencia Regional de Planeamiento Presupuesto y Acondicionamiento Territorial
PROYECTO: "GESTIÓN TERRITORIAL"
Ing. Alex Sadi Ramirez Reyes
SUPERVISOR

II. DATOS ECONOMICOS.

18.- ¿Qué condición jurídica tiene su terreno urbano?
- a) Certificado de posesión [X]
- b) Título de propiedad [ ]
- c) Alquiler [ ]
- d) Compra y venta [ ]

19.- Material de construcción de la vivienda
- a) Material noble [ ]
- b) Madera y calamina [ ]
- c) Madera y palmeras [X]

20.- ¿Cuál es su actividad económica más importante?
- a) Agricultura [X]
- b) Ganadería [ ]
- c) Comercio [ ]
- d) Forestal [ ]
- e) Caza [ ]
- f) Turismo [ ]
- g) Minería [ ]
- h) Servicios: _____

21.- ¿Área del terreno rural?
Superficie total: 30 (hectáreas)

22.- ¿Qué condición jurídica tiene su terreno rural?
- a) Certificado de posición [X]
- b) Título de propiedad [ ]
- c) Alquiler [ ]

23.- ¿Dónde vende sus productos?
- a) Allí mismo [X]
- b).-Pto. Maldonado [ ]

24.- ¿Cuánto gana en su actividad económica por mes?
- a) menos de 1,000 [X]
- b) de 1,000 a 2,000 [ ]
- c) de 2,000 a 3,000 [ ]
- d) de 3,000 a 5,000 [ ]
- f) más de 10,000

III. DATOS TERRITORIALES.

25.- ¿Sabe la historia del centro poblado?

26.- ¿Por qué el nombre y el año de creación?

27.- ¿Quiénes fueron los primeros fundadores?

28.- ¿Existe restos arqueológicos?
- a) Sí [ ]
- b) No [X]

29.- ¿El centro poblado fue afectado por inundaciones?
- a) Si [ ]
- b) No [X]

30.- ¿Existe conflictos por el derecho a la tierra?
- a) Si [ ]
- b) No [X]

31.- ¿Conoce los instrumentos de gestión municipal?
- a) Catastro urbano/plano urbano [ ]
- b) Esquema de ordenamiento urbano [ ]
- c) Plan de ordenamiento urbano [ ]
- d) Plan de desarrollo concertado [ ]
- e) Ninguno [X]

32.- ¿Qué proyectos considera prioritarios para su centro poblado?
- a) Agua y desagüe [ ]
- b) Luz eléctrica [ ]
- c) Construcción de escuelas [ ]
- d) construcción de puestos de salud [ ]
- e) Carreteras [ ]
- f) Construcción de mercados [ ]
- g) Todas las anteriores [X]

GOBIERNO REGIONAL DE MADRE DE DIOS

GERENCIA REGIONAL DE PLANEAMIENTO, PRESUPUESTO Y ACONDICIONAMIENTO TERRITORIAL

FICHA DE ENCUESTA SOCIAL, ECONOMICA Y TERRITORIAL PARA FINES DE CATEGORIZACIÓN DEL CENTRO POBLADO

Nombre del Centro Poblado: LAGO VALENCIA *Distrito:* LAS PIEDRAS

Provincia: TAMBOPATA *Departamento:* MADRE DE DIOS

Nombre del Encuestado: YSIDORA PINEDO GONZALES *Fecha: Abril del 2017, Ficha N°* 04

I. DATOS SOCIALES

1.- Anotar el sexo del entrevistado
- a) Masculino [ ]
- b) Femenino [F]

2.- ¿Cuántos años tienes? 67

3.- Estado civil?
- a) Casado [X]
- b) Conviviente [ ]
- c) Soltero [ ]

4.- Cuantas personas integran su familia?
0.7

5.- Que idioma habla?
- a) castellano [X]
- b) Quechua [ ]
- c) Ese Eja [ ]
- d) Ingles [ ]
- e) Portugués [ ]
- f) Bilingüe [ ]
- g) Otros: _____

6.- ¿En qué departamento nació?
Departamento: MADRE DE DIOS

7.- ¿Qué tiempo vive en este centro poblado?
- a) Hace 1 año [ ]
- b) Hace 5 años [ ]
- c) Hace 10 años [ ]
- d) Más de 11 años [X]

8.- ¿Dónde sufraga hoy?
- a) En su departamento de origen [ ]
- b) En Puerto Maldonado [X]

9.- ¿Qué grado de instrucción tiene?
- a) Sin instrucción [ ]
- b) Primaria [X]
- c) Secundaria [ ]
- d) Superior no universitario [ ]
- e) Superior Universitario [ ]

10.- ¿Tiene servicios de agua potable?
- a) Si [ ]
- b) No [X]

11.- ¿De dónde se provee de agua para beber?
- a) Vecino [ ]
- b) Pozas [ ]
- c) Quebrada [ ]
- d) Rio [ ]
- e) Pileta [ ]
- f) Lago [X]

12.- ¿Tiene servicios de desagüe?
- a) Si [ ]
- b) No [X]

13.- ¿Dónde deposita las aguas servidas?
- a) Calle [ ]
- b) Pozos sépticos [X]
- d) Quebrada [ ]
- e) Ríos [ ]

14.- ¿Tiene servicios de recojo de basura?
- a) Si [ ]
- b) No [X]

15.- ¿Dónde depositan sus residuos sólidos?
- a) Los recoge la municipalidad [ ]
- b) Botadero [ ]
- c) Quema [ ]
- d) otros: POZA

16.- ¿Qué religión profesa?
- a) Católica [X]
- b) Evangélica [ ]
- c) No tiene [ ]
- d) Israelitas [ ]
- e) Otros _____

17.- ¿A qué organización social pertenece?
- a) APAFA [ ]
- b) Federación/asociación [ ]
- c) Partido/movimiento [ ]
- d) Otros [X]

GOBIERNO REGIONAL DE MADRE DE DIOS
Gerencia Regional de Planeamiento Presupuesto Acondicionamiento Territorial
Proyecto Gestión del Territorio - MDD
Ing. Jaime Cuba Montalvo
ESPECIALISTA EN DEMARCACIÓN TERRITORIAL

GERENCIA REGIONAL DE PLANEAMIENTO, PRESUPUESTO Y ACONDICIONAMIENTO TERRITORIAL
Proyecto de Gestión Territorial Madre de Dios
Ing. Jonatan Ovalle Epocori
COORDINADOR (e) DE PROYECTO

GOBIERNO REGIONAL DE MADRE DE DIOS
Gerencia Regional de Planeamiento, Presupuesto y Acondicionamiento Territorial
PROYECTO: "GESTIÓN TERRITORIAL"
Ing. Aldo Sadi Ramírez Reyes
SUPERVISOR

II. DATOS ECONOMICOS.

18.- ¿Qué condición jurídica tiene su terreno urbano?
- a) Certificado de posesión [X]
- b) Título de propiedad [ ]
- c) Alquiler [ ]
- d) Compra y venta [ ]

19.- Material de construcción de la vivienda
- a) Material noble [ ]
- b) Madera y calamina [ ]
- c) Madera y palmeras [X]

20.- ¿Cuál es su actividad económica más importante?
- a) Agricultura [X]
- b) Ganadería [ ]
- c) Comercio [ ]
- d) Forestal [ ]
- e) Caza [ ]
- f) Turismo [ ]
- g) Minería [ ]
- h) Servicios: _____

21.- ¿Área del terreno rural?
Superficie total: 0.9 (hectáreas)

22.- ¿Qué condición jurídica tiene su terreno rural?
- a) Certificado de posición [X]
- b) Título de propiedad [ ]
- c) Alquiler [ ]

23.- ¿Dónde vende sus productos?
- a) Allí mismo [X]
- b).-Pto. Maldonado [ ]

24.- ¿Cuánto gana en su actividad económica por mes?
- a) menos de 1,000 [X]
- b) de 1,000 a 2,000 [ ]
- c) de 2,000 a 3,000 [ ]
- d) de 3,000 a 5,000 [ ]
- f) más de 10,000 [ ]

III. DATOS TERRITORIALES.

25.- ¿Sabe la historia del centro poblado?

BUENO UN POCO POR LOS QUE DECIAN NUESTROS PADRES

26.- ¿Por qué el nombre y el año de creación?

LOS ANCIANOS DECIAN QUE UN GRINGO RECONOCIO AL LAGO VALENCIA EN EL AÑO 1915 A 1916 PORQUE EL LLEGO POR PRIMERA VEZ QUE DEVIDO EN EL TIEMPO DEL CAUCHO

27.- ¿Quiénes fueron los primeros fundadores?

LAS FAMILIAS JARICAHUA Y LA FAMILIA CORDOVA UNA FAMILIA BRASILERA LLAMADA DASILVA

28.- ¿Existe restos arqueológicos?
- a) Sí [ ]
- b) No [X]

29.- ¿El centro poblado fue afectado por inundaciones?
- a) Si [ ]
- b) No [X]

30.- ¿Existe conflictos por el derecho a la tierra?
- a) Si [X]
- b) No [ ]

31.- ¿Conoce los instrumentos de gestión municipal?
- a) Catastro urbano/plano urbano [ ]
- b) Esquema de ordenamiento urbano [ ]
- c) Plan de ordenamiento urbano [ ]
- d) Plan de desarrollo concertado [ ]
- e) Ninguno [X]

32.- ¿Qué proyectos considera prioritarios para su centro poblado?
- a) Agua y desagüe [ ]
- b) Luz eléctrica [ ]
- c) Construcción de escuelas [ ]
- d) construcción de puestos de salud [ ]
- e) Carreteras [ ]
- f) Construcción de mercados [ ]
- g) Todas las anteriores [X]

GOBIERNO REGIONAL DE MADRE DE DIOS

GERENCIA REGIONAL DE PLANEAMIENTO, PRESUPUESTO Y ACONDICIONAMIENTO TERRITORIAL

FICHA DE ENCUESTA SOCIAL, ECONOMICA Y TERRITORIAL PARA FINES DE CATEGORIZACIÓN DEL CENTRO POBLADO

Nombre del Centro Poblado: LAGO VALENCIA *Distrito:* LAS PIEDRAS

Provincia: TAMBOPATA *Departamento:* MADRE DE DIOS

Nombre del Encuestado: Juana Marina Marica Garcia *Fecha: Abril del 2017, Ficha N°* 05

I. DATOS SOCIALES

1.- Anotar el sexo del entrevistado
- a) Masculino [ ]
- b) Femenino [X]

2.- ¿Cuántos años tienes? 69

3.- Estado civil?
- a) Casado [ ]
- b) Conviviente [X]
- c) Soltero [ ]

4.- Cuantas personas integran su familia?
6

5.- Que idioma habla?
- a) castellano [X]
- b) Quechua [ ]
- c) Ese Eja [ ]
- d) Ingles [ ]
- e) Portugués [ ]
- f) Bilingüe [ ]
- g) Otros: _____

6.- ¿En qué departamento nació?
Departamento: Madre de Dios

7.- ¿Qué tiempo vive en este centro poblado?
- a) Hace 1 año [ ]
- b) Hace 5 años [ ]
- c) Hace 10 años [ ]
- d) Más de 11 años [X]

8.- ¿Dónde sufraga hoy?
- a) En su departamento de origen [ ]
- b) En Puerto Maldonado [X]
- [ ]

9.- ¿Qué grado de instrucción tiene?
- a) Sin instrucción [ ]
- b) Primaria [ ]
- c) Secundaria [X]
- d) Superior no universitario [ ]
- e) Superior Universitario [ ]

10.- ¿Tiene servicios de agua potable?
- a) Si [ ]
- b) No [X]

11.- ¿De dónde se provee de agua para beber?
- a) Vecino [ ]
- b) Pozas [X]
- c) Quebrada [ ]
- d) Rio [ ]
- e) Pileta [ ]
- f) Lago [ ]

12.- ¿Tiene servicios de desagüe?
- a) Si [ ]
- b) No [X]

13.- ¿Dónde deposita las aguas servidas?
- a) Calle [ ]
- b) Pozos sépticos [X]
- d) Quebrada [ ]
- e) Ríos [ ]

14.- ¿Tiene servicios de recojo de basura?
- a) Si [ ]
- b) No [X]

15.- ¿Dónde depositan sus residuos sólidos?
- a) Los recoge la municipalidad [ ]
- b) Botadero [X]
- c) Quema [ ]
- d) otros: _____

16.- ¿Qué religión profesa?
- a) Católica [X]
- b) Evangélica [ ]
- c) No tiene [ ]
- d) Israelitas [ ]
- e) Otros _____

17.- ¿A qué organización social pertenece?
- a) APAFA [ ]
- b) Federación/asociación [X]
- c) Partido/movimiento [ ]
- d) Otros Comunera

GOBIERNO REGIONAL DE MADRE DE DIOS
Gerencia Regional de Planeamiento, Presupuesto y Acondicionamiento Territorial
Proyecto Gestion del Territorio - MDD
Ing. Jaime Cuba Montalvo
ESPECIALISTA EN DEMARCACION TERRITORIAL

GERENCIA REGIONAL DE PLANEAMIENTO, PRESUPUESTO Y ACONDICIONAMIENTO TERRITORIAL
Proyecto de Gestión Territorial Madre de Dios
Ing. Jonatan Ovalle Apocori
COORDINADOR (e) DE PROYECTO

GOBIERNO REGIONAL DE MADRE DE DIOS
Gerencia Regional de Planeamiento, Presupuesto y Acondicionamiento Territorial
PROYECTO: "GESTION TERRITORIAL"
Ing. Aldo Sedi Ramirez Reyes
SUPERVISOR

II. DATOS ECONOMICOS.

18.- ¿Qué condición jurídica tiene su terreno urbano?
- a) Certificado de posesión [ ]
- b) Título de propiedad [x]
- c) Alquiler [ ]
- d) Compra y venta [ ]

19.- Material de construcción de la vivienda
- a) Material noble [ ]
- b) Madera y calamina [ ]
- c) Madera y palmeras [x]

20.- ¿Cuál es su actividad económica más importante?
- a) Agricultura [x]
- b) Ganadería [ ]
- c) Comercio [ ]
- d) Forestal [ ]
- e) Caza [ ]
- f) Turismo [ ]
- g) Minería [ ]
- h) Servicios: ____________________

21.- ¿Área del terreno rural?
Superficie total: ___5___ (hectáreas)

22.- ¿Qué condición jurídica tiene su terreno rural?
- a) Certificado de posición [ ]
- b) Título de propiedad [x]
- c) Alquiler [ ]

23.- ¿Dónde vende sus productos?
- a) Allí mismo [x]
- b).-Pto. Maldonado [ ]

24.- ¿Cuánto gana en su actividad económica por mes?
- a) menos de 1,000 [x]
- b) de 1,000 a 2,000 [ ]
- c) de 2,000 a 3,000 [ ]
- d) de 3,000 a 5,000 [ ]
- f) más de 10,000 [ ]

III. DATOS TERRITORIALES.

25.- ¿Sabe la historia del centro poblado?

Por las cabeceras quien habito
un japones Miura, y Augusto Nieto
mas o menos que estaban en lago
Valencia

26.- ¿Por qué el nombre y el año de creación?

____

27.- ¿Quiénes fueron los primeros fundadores?

____

28.- ¿Existe restos arqueológicos?
- a) Sí [ ]
- b) No [x]

29.- ¿El centro poblado fue afectado por inundaciones?
- a) Si [ ]
- b) No [x]

30.- ¿Existe conflictos por el derecho a la tierra?
- a) Si [ ]
- b) No [x]

31.- ¿Conoce los instrumentos de gestión municipal?
- a) Catastro urbano/plano urbano [x]
- b) Esquema de ordenamiento urbano [ ]
- c) Plan de ordenamiento urbano [ ]
- d) Plan de desarrollo concertado [ ]
- e) Ninguno [ ]

32.- ¿Qué proyectos considera prioritarios para su centro poblado?
- a) Agua y desagüe [ ]
- b) Luz eléctrica [ ]
- c) Construcción de escuelas [ ]
- d) construcción de puestos de salud [ ]
- e) Carreteras [ ]
- f) Construcción de mercados [ ]
- g) Todas las anteriores [x]

GOBIERNO REGIONAL DE MADRE DE DIOS

GERENCIA REGIONAL DE PLANEAMIENTO, PRESUPUESTO Y ACONDICIONAMIENTO TERRITORIAL

FICHA DE ENCUESTA SOCIAL, ECONOMICA Y TERRITORIAL PARA FINES DE CATEGORIZACIÓN DEL CENTRO POBLADO

Nombre del Centro Poblado: LAGO VALENCIA *Distrito:* LAS PIEDRAS

Provincia: TAMBOPATA *Departamento:* MADRE DE DIOS

Nombre del Encuestado: Heinzon Ramos Sotelo *Fecha: Abril del 2017, Ficha N°* 06

I. DATOS SOCIALES

1.- Anotar el sexo del entrevistado
- a) Masculino [X]
- b) Femenino [ ]

2.- ¿Cuántos años tienes? 36

3.- Estado civil?
- a) Casado [ ]
- b) Conviviente [X]
- c) Soltero [ ]

4.- Cuantas personas integran su familia?
4

5.- Que idioma habla?
- a) castellano [X]
- b) Quechua [ ]
- c) Ese Eja [ ]
- d) Ingles [ ]
- e) Portugués [ ]
- f) Bilingüe [ ]
- g) Otros: _____

6.- ¿En qué departamento nació?
Departamento: Madre de Dios

7.- ¿Qué tiempo vive en este centro poblado?
- a) Hace 1 año [ ]
- b) Hace 5 años [X]
- c) Hace 10 años [ ]
- d) Más de 11 años [ ]

8.- ¿Dónde sufraga hoy?
- a) En su departamento de origen [ ]
- b) En Puerto Maldonado [X]

9.- ¿Qué grado de instrucción tiene?
- a) Sin instrucción [ ]
- b) Primaria [ ]
- c) Secundaria [X]
- d) Superior no universitario [ ]
- e) Superior Universitario [ ]

10.- ¿Tiene servicios de agua potable?
- a) Si [ ]
- b) No [X]

11.- ¿De dónde se provee de agua para beber?
- a) Vecino [ ]
- b) Pozas [X]
- c) Quebrada [ ]
- d) Rio [ ]
- e) Pileta [ ]
- f) Lago [ ]

12.- ¿Tiene servicios de desagüe?
- a) Si [ ]
- b) No [X]

13.- ¿Dónde deposita las aguas servidas?
- a) Calle [ ]
- b) Pozos sépticos [X]
- d) Quebrada [ ]
- e) Ríos [ ]

14.- ¿Tiene servicios de recojo de basura?
- a) Si [X]
- b) No [X]

15.- ¿Dónde depositan sus residuos sólidos?
- a) Los recoge la municipalidad [ ]
- b) Botadero [X]
- c) Quema [ ]
- d) otros: _____

16.- ¿Qué religión profesa?
- a) Católica [X]
- b) Evangélica [ ]
- c) No tiene [ ]
- d) Israelitas [ ]
- e) Otros _____

17.- ¿A qué organización social pertenece?
- a) APAFA [X]
- b) Federación/asociación [ ]
- c) Partido/movimiento [ ]
- d) Otros COMUNERO

GOBIERNO REGIONAL DE MADRE DE DIOS
Gerencia Regional de Planeamiento Presupuesto y Acondicionamiento Territorial
Proyecto Gestion del Territorio - MDD.
Ing. Jaime Cuba Montalvo
ESPECIALISTA EN DEMARCACION TERRITORIAL

GERENCIA REGIONAL DE PLANEAMIENTO, PRESUPUESTO Y ACONDICIONAMIENTO TERRITORIAL
Proyecto de Gestión Territorial Madre de Dios
Ing. Jonatan Oralle Epocori
COORDINADOR (e) DE PROYECTO

GOBIERNO REGIONAL DE MADRE DE DIOS
Gerencia Regional de Planeamiento, Presupuesto y Acondicionamiento Territorial
PROYECTO: "GESTION TERRITORIAL"
Ing. Aldo Sadi Ramirez Reyes
SUPERVISOR

II. DATOS ECONOMICOS.

18.- ¿Qué condición jurídica tiene su terreno urbano?
- a) Certificado de posesión [x]
- b) Título de propiedad [ ]
- c) Alquiler [ ]
- d) Compra y venta [ ]

19.- Material de construcción de la vivienda
- a) Material noble [ ]
- b) Madera y calamina [ ]
- c) Madera y palmeras [x]

20.- ¿Cuál es su actividad económica más importante?
- a) Agricultura [x]
- b) Ganadería [ ]
- c) Comercio [ ]
- d) Forestal [ ]
- e) Caza [ ]
- f) Turismo [ ]
- g) Minería [ ]
- h) Servicios: ____________

21.- ¿Área del terreno rural?
Superficie total: ____________ (hectáreas)

22.- ¿Qué condición jurídica tiene su terreno rural?
- a) Certificado de posición [x]
- b) Título de propiedad [ ]
- c) Alquiler [ ]

23.- ¿Dónde vende sus productos?
- a) Allí mismo [x]
- b).-Pto. Maldonado [ ]

24.- ¿Cuánto gana en su actividad económica por mes?
- a) menos de 1,000 [x]
- b) de 1,000 a 2,000 [ ]
- c) de 2,000 a 3,000 [ ]
- d) de 3,000 a 5,000 [ ]
- f) más de 10,000 [ ]

III. DATOS TERRITORIALES.

25.- ¿Sabe la historia del centro poblado?

Años anteriores habían gente peruanos, colombianos y japoneses, en lo cual se desarrolla, dicho poblado.

26.- ¿Por qué el nombre y el año de creación?

Antiguamente había un cauchero que llevaba el apellido Volcán de ahí nace el nombre de Volcacio,

27.- ¿Quiénes fueron los primeros fundadores?

- Víctor Yonemori Nieto
- Alfredo Vera
-

28.- ¿Existe restos arqueológicos?
- a) Sí [ ]
- b) No [x]

29.- ¿El centro poblado fue afectado por inundaciones?
- a) Si [ ]
- b) No [x]

30.- ¿Existe conflictos por el derecho a la tierra?
- a) Si [ ]
- b) No [x]

31.- ¿Conoce los instrumentos de gestión municipal?
- a) Catastro urbano/plano urbano [ ]
- b) Esquema de ordenamiento urbano [ ]
- c) Plan de ordenamiento urbano [ ]
- d) Plan de desarrollo concertado [ ]
- e) Ninguno [x]

32.- ¿Qué proyectos considera prioritarios para su centro poblado?
- a) Agua y desagüe [ ]
- b) Luz eléctrica [ ]
- c) Construcción de escuelas [ ]
- d) construcción de puestos de salud [ ]
- e) Carreteras [ ]
- f) Construcción de mercados [ ]
- g) Todas las anteriores [x]

GOBIERNO REGIONAL DE MADRE DE DIOS

GERENCIA REGIONAL DE PLANEAMIENTO, PRESUPUESTO Y ACONDICIONAMIENTO TERRITORIAL

FICHA DE ENCUESTA SOCIAL, ECONOMICA Y TERRITORIAL PARA FINES DE CATEGORIZACIÓN DEL CENTRO POBLADO

Nombre del Centro Poblado: LAGO VALENCIA *Distrito:* LAS PIEDRAS

Provincia: TAMBOPATA *Departamento:* MADRE DE DIOS

Nombre del Encuestado: GERMAN HUAMANIYA MACHPATA *Fecha: Abril del 2017, Ficha N°* 07

I. DATOS SOCIALES

1.- Anotar el sexo del entrevistado
- a) Masculino [X]
- b) Femenino [ ]

2.- ¿Cuántos años tienes? 38

3.- Estado civil?
- a) Casado [ ]
- b) Conviviente [X]
- c) Soltero [ ]

4.- Cuantas personas integran su familia?
04

5.- Que idioma habla?
- a) castellano [X]
- b) Quechua [ ]
- c) Ese Eja [ ]
- d) Ingles [ ]
- e) Portugués [ ]
- f) Bilingüe [ ]
- g) Otros: _____

6.- ¿En qué departamento nació?
Departamento: MADRE DE DIOS

7.- ¿Qué tiempo vive en este centro poblado?
- a) Hace 1 año [ ]
- b) Hace 5 años [ ]
- c) Hace 10 años [ ]
- d) Más de 11 años [X]

8.- ¿Dónde sufraga hoy?
- a) En su departamento de origen [ ]
- b) En Puerto Maldonado [X]

9.- ¿Qué grado de instrucción tiene?
- a) Sin instrucción [ ]
- b) Primaria [ ]
- c) Secundaria [X]
- d) Superior no universitario [ ]
- e) Superior Universitario [ ]

10.- ¿Tiene servicios de agua potable?
- a) Si [ ]
- b) No [X]

11.- ¿De dónde se provee de agua para beber?
- a) Vecino [ ]
- b) Pozas [ ]
- c) Quebrada [X]
- d) Rio [ ]
- e) Pileta [ ]
- f) Lago [ ]

12.- ¿Tiene servicios de desagüe?
- a) Si [ ]
- b) No [X]

13.- ¿Dónde deposita las aguas servidas?
- a) Calle [ ]
- b) Pozos sépticos [X]
- d) Quebrada [ ]
- e) Ríos [ ]

14.- ¿Tiene servicios de recojo de basura?
- a) Si [ ]
- b) No [X]

15.- ¿Dónde depositan sus residuos sólidos?
- a) Los recoge la municipalidad [X]
- b) Botadero [X]
- c) Quema [X]
- d) otros: _____

16.- ¿Qué religión profesa?
- a) Católica [X]
- b) Evangélica [ ]
- c) No tiene [ ]
- d) Israelitas [ ]
- e) Otros _____

17.- ¿A qué organización social pertenece?
- a) APAFA [ ]
- b) Federación/asociación [X]
- c) Partido/movimiento [ ]
- d) Otros CONTUNEKA

GOBIERNO REGIONAL DE MADRE DE DIOS
Gerencia Regional de Planeamiento, Presupuesto y Acondicionamiento Territorial
Proyecto Gestión del Territorio - MDD
Ing. Jaime Cuba Montalvo
ESPECIALISTA EN DEMARCACIÓN TERRITORIAL

GERENCIA REGIONAL DE PLANEAMIENTO, PRESUPUESTO Y ACONDICIONAMIENTO TERRITORIAL
Proyecto de Gestión Territorial Madre de Dios
Ing. Jonatan Ovalle Apocori
COORDINADOR (e) DE PROYECTO

GOBIERNO REGIONAL DE MADRE DE DIOS
Gerencia Regional de Planeamiento, Presupuesto y Acondicionamiento Territorial
PROYECTO: "GESTIÓN TERRITORIAL"
Ing. Aldo Sadi Ramirez Reyes
SUPERVISOR

II. DATOS ECONOMICOS.

18.- ¿Qué condición jurídica tiene su terreno urbano?
- a) Certificado de posesión [X]
- b) Título de propiedad [ ]
- c) Alquiler [ ]
- d) Compra y venta [ ]

19.- Material de construcción de la vivienda
- a) Material noble [ ]
- b) Madera y calamina [ ]
- c) Madera y palmeras [X]

20.- ¿Cuál es su actividad económica más importante?
- a) Agricultura [X]
- b) Ganadería [ ]
- c) Comercio [ ]
- d) Forestal [ ]
- e) Caza [X]
- f) Turismo [ ]
- g) Minería [ ]
- h) Servicios: _____

21.- ¿Área del terreno rural?
Superficie total: 15 (hectáreas)

22.- ¿Qué condición jurídica tiene su terreno rural?
- a) Certificado de posición [X]
- b) Título de propiedad [ ]
- c) Alquiler [ ]

23.- ¿Dónde vende sus productos?
- a) Allí mismo [X]
- b).-Pto. Maldonado [ ]

24.- ¿Cuánto gana en su actividad económica por mes?
- a) menos de 1,000 [X]
- b) de 1,000 a 2,000 [ ]
- c) de 2,000 a 3,000 [ ]
- d) de 3,000 a 5,000 [ ]
- f) más de 10,000 [ ]

III. DATOS TERRITORIALES.

25.- ¿Sabe la historia del centro poblado?

26.- ¿Por qué el nombre y el año de creación?

27.- ¿Quiénes fueron los primeros fundadores?

La familia Inostroza

28.- ¿Existe restos arqueológicos?
- a) Sí [ ]
- b) No [X]

29.- ¿El centro poblado fue afectado por inundaciones?
- a) Si [ ]
- b) No [X]

30.- ¿Existe conflictos por el derecho a la tierra?
- a) Si [ ]
- b) No [ ]

31.- ¿Conoce los instrumentos de gestión municipal?
- a) Catastro urbano/plano urbano [X]
- b) Esquema de ordenamiento urbano [ ]
- c) Plan de ordenamiento urbano [ ]
- d) Plan de desarrollo concertado [ ]
- e) Ninguno [ ]

32.- ¿Qué proyectos considera prioritarios para su centro poblado?
- a) Agua y desagüe [ ]
- b) Luz eléctrica [ ]
- c) Construcción de escuelas [ ]
- d) construcción de puestos de salud [ ]
- e) Carreteras [ ]
- f) Construcción de mercados [ ]
- g) Todas las anteriores [X]

GOBIERNO REGIONAL DE MADRE DE DIOS

GERENCIA REGIONAL DE PLANEAMIENTO, PRESUPUESTO Y ACONDICIONAMIENTO TERRITORIAL

FICHA DE ENCUESTA SOCIAL, ECONOMICA Y TERRITORIAL PARA FINES DE CATEGORIZACIÓN DEL CENTRO POBLADO

Nombre del Centro Poblado: LAGO VALENCIA *Distrito:* LAS PIEDRAS

Provincia: TAMBOPATA *Departamento:* MADRE DE DIOS

Nombre del Encuestado: JOSÉ SILVINI CHUANES *Fecha: Abril del 2017, Ficha N°* 08

I. DATOS SOCIALES

1.- Anotar el sexo del entrevistado
- a) Masculino [X]
- b) Femenino [ ]

2.- ¿Cuántos años tienes? 23

3.- Estado civil?
- a) Casado [ ]
- b) Conviviente [X]
- c) Soltero [ ]

4.- Cuantas personas integran su familia?
4

5.- Que idioma habla?
- a) castellano [X]
- b) Quechua [ ]
- c) Ese Eja [ ]
- d) Ingles [ ]
- e) Portugués [ ]
- f) Bilingüe [ ]
- g) Otros: _____

6.- ¿En qué departamento nació?
Departamento: Ucayali

7.- ¿Qué tiempo vive en este centro poblado?
- a) Hace 1 año [ ]
- b) Hace 5 años [X]
- c) Hace 10 años [ ]
- d) Más de 11 años [ ]

8.- ¿Dónde sufraga hoy?
- a) En su departamento de origen [ ]
- b) En Puerto Maldonado [X]
- [ ]

9.- ¿Qué grado de instrucción tiene?
- a) Sin instrucción [ ]
- b) Primaria [ ]
- c) Secundaria [X]
- d) Superior no universitario [ ]
- e) Superior Universitario [ ]

10.- ¿Tiene servicios de agua potable?
- a) Si [ ]
- b) No [X]

11.- ¿De dónde se provee de agua para beber?
- a) Vecino [ ]
- b) Pozas [ ]
- c) Quebrada [ ]
- d) Rio [ ]
- e) Pileta [ ]
- f) Lago [X]

12.- ¿Tiene servicios de desagüe?
- a) Si [ ]
- b) No [X]

13.- ¿Dónde deposita las aguas servidas?
- a) Calle [ ]
- b) Pozos sépticos [X]
- d) Quebrada [ ]
- e) Ríos [ ]

14.- ¿Tiene servicios de recojo de basura?
- a) Si [X]
- b) No [X]

15.- ¿Dónde depositan sus residuos sólidos?
- a) Los recoge la municipalidad [ ]
- b) Botadero [X]
- c) Quema [ ]
- d) otros: _____

16.- ¿Qué religión profesa?
- a) Católica [ ]
- b) Evangélica [X]
- c) No tiene [ ]
- d) Israelitas [ ]
- e) Otros _____

17.- ¿A qué organización social pertenece?
- a) APAFA [ ]
- b) Federación/asociación [ ]
- c) Partido/movimiento [ ]
- d) Otros _____

GOBIERNO REGIONAL DE MADRE DE DIOS
Gerencia Regional de Planeamiento, Presupuesto y Acondicionamiento Territorial
Proyecto Gestión del Territorio - MDD
Ing. Jaime Cuba Montalvo
ESPECIALISTA EN DEMARCACIÓN TERRITORIAL

GERENCIA REGIONAL DE PLANEAMIENTO, PRESUPUESTO Y ACONDICIONAMIENTO TERRITORIAL
Proyecto de Gestión Territorial Madre de Dios
Ing. Jonatan Ovalle Apocori
COORDINADOR (e) DE PROYECTO

GOBIERNO REGIONAL DE MADRE DE DIOS
Gerencia Regional de Planeamiento, Presupuesto y Acondicionamiento Territorial
PROYECTO: "GESTIÓN TERRITORIAL"
Ing. Aldo Sadi Ramírez Reyes
SUPERVISOR

II. DATOS ECONOMICOS.

18.- ¿Qué condición jurídica tiene su terreno urbano?
- a) Certificado de posesión [X]
- b) Título de propiedad [ ]
- c) Alquiler [ ]
- d) Compra y venta [ ]

19.- Material de construcción de la vivienda
- a) Material noble [ ]
- b) Madera y calamina [ ]
- c) Madera y palmeras [X]

20.- ¿Cuál es su actividad económica más importante?
- a) Agricultura [X]
- b) Ganadería [ ]
- c) Comercio [ ]
- d) Forestal [ ]
- e) Caza [ ]
- f) Turismo [ ]
- g) Minería [ ]
- h) Servicios: _____

21.- ¿Área del terreno rural?
Superficie total: ____8____ (hectáreas)

22.- ¿Qué condición jurídica tiene su terreno rural?
- a) Certificado de posición [X]
- b) Título de propiedad [ ]
- c) Alquiler [ ]

23.- ¿Dónde vende sus productos?
- a) Allí mismo [X]
- b).-Pto. Maldonado [ ]

24.- ¿Cuánto gana en su actividad económica por mes?
- a) menos de 1,000 [X]
- b) de 1,000 a 2,000 [ ]
- c) de 2,000 a 3,000 [ ]
- d) de 3,000 a 5,000 [ ]
- f) más de 10,000

III. DATOS TERRITORIALES.

25.- ¿Sabe la historia del centro poblado?

26.- ¿Por qué el nombre y el año de creación?

27.- ¿Quiénes fueron los primeros fundadores?

28.- ¿Existe restos arqueológicos?
- a) Sí [ ]
- b) No [X]

29.- ¿El centro poblado fue afectado por inundaciones?
- a) Si [ ]
- b) No [X]

30.- ¿Existe conflictos por el derecho a la tierra?
- a) Si [ ]
- b) No [X]

31.- ¿Conoce los instrumentos de gestión municipal?
- a) Catastro urbano/plano urbano [X]
- b) Esquema de ordenamiento urbano [ ]
- c) Plan de ordenamiento urbano [ ]
- d) Plan de desarrollo concertado [ ]
- e) Ninguno [ ]

32.- ¿Qué proyectos considera prioritarios para su centro poblado?
- a) Agua y desagüe [ ]
- b) Luz eléctrica [ ]
- c) Construcción de escuelas [ ]
- d) construcción de puestos de salud [ ]
- e) Carreteras [X]
- f) Construcción de mercados [ ]
- g) Todas las anteriores [ ]

GOBIERNO REGIONAL DE MADRE DE DIOS

GERENCIA REGIONAL DE PLANEAMIENTO, PRESUPUESTO Y ACONDICIONAMIENTO TERRITORIAL

FICHA DE ENCUESTA SOCIAL, ECONOMICA Y TERRITORIAL PARA FINES DE CATEGORIZACIÓN DEL CENTRO POBLADO

Nombre del Centro Poblado: LAGO VALENCIA *Distrito:* LAS PIEDRAS

Provincia: TAMBOPATA *Departamento:* MADRE DE DIOS

Nombre del Encuestado: JHONNY Chavez acha *Fecha: Abril del 2017, Ficha N°* 09

I. DATOS SOCIALES

1.- Anotar el sexo del entrevistado
- a) Masculino [X]
- b) Femenino [ ]

2.- ¿Cuántos años tienes? 48

3.- Estado civil?
- a) Casado [ ]
- b) Conviviente [X]
- c) Soltero [ ]

4.- Cuantas personas integran su familia?
7

5.- Que idioma habla?
- a) castellano [X]
- b) Quechua [ ]
- c) Ese Eja [ ]
- d) Ingles [ ]
- e) Portugués [ ]
- f) Bilingüe [ ]
- g) Otros: _____

6.- ¿En qué departamento nació?
Departamento: Loreto

7.- ¿Qué tiempo vive en este centro poblado?
- a) Hace 1 año [ ]
- b) Hace 5 años [X]
- c) Hace 10 años [ ]
- d) Más de 11 años [ ]

8.- ¿Dónde sufraga hoy?
- a) En su departamento de origen [ ]
- b) En Puerto Maldonado [X]

9.- ¿Qué grado de instrucción tiene?
- a) Sin instrucción [ ]
- b) Primaria [ ]
- c) Secundaria [X]
- d) Superior no universitario [ ]
- e) Superior Universitario [ ]

10.- ¿Tiene servicios de agua potable?
- a) Si [ ]
- b) No [X]

11.- ¿De dónde se provee de agua para beber?
- a) Vecino [ ]
- b) Pozas [ ]
- c) Quebrada [ ]
- d) Rio [ ]
- e) Pileta [ ]
- f) Lago [X]

12.- ¿Tiene servicios de desagüe?
- a) Si [ ]
- b) No [X]

13.- ¿Dónde deposita las aguas servidas?
- a) Calle [ ]
- b) Pozos sépticos [X]
- d) Quebrada [ ]
- e) Ríos [ ]

14.- ¿Tiene servicios de recojo de basura?
- a) Si [X]
- b) No [X]

15.- ¿Dónde depositan sus residuos sólidos?
- a) Los recoge la municipalidad [ ]
- b) Botadero [X]
- c) Quema [ ]
- d) otros: _____

16.- ¿Qué religión profesa?
- a) Católica [ ]
- b) Evangélica [X]
- c) No tiene [ ]
- d) Israelitas [ ]
- e) Otros _____

17.- ¿A qué organización social pertenece?
- a) APAFA [ ]
- b) Federación/asociación [X]
- c) Partido/movimiento [ ]
- d) Otros _____

GOBIERNO REGIONAL DE MADRE DE DIOS
Gerencia Regional de Planeamiento Presupuesto y Acondicionamiento Territorial
Proyecto Gestión del Territorio - MDD
Ing. Jaime Cuba Montalvo
ESPECIALISTA EN DEMARCACIÓN TERRITORIAL

GERENCIA REGIONAL DE PLANEAMIENTO, PRESUPUESTO Y ACONDICIONAMIENTO TERRITORIAL
Proyecto de Gestión Territorial Madre de Dios
Ing. Jonatan Ovalle Epocori
COORDINADOR (e) DE PROYECTO

GOBIERNO REGIONAL DE MADRE DE DIOS
Gerencia Regional de Planeamiento, Presupuesto y Acondicionamiento Territorial
PROYECTO: "GESTIÓN TERRITORIAL"
Ing. Aldo Sadi Ramirez Reyes
SUPERVISOR

II. DATOS ECONOMICOS.

18.- ¿Qué condición jurídica tiene su terreno urbano?
- a) Certificado de posesión [X]
- b) Título de propiedad [ ]
- c) Alquiler [ ]
- d) Compra y venta [ ]

19.- Material de construcción de la vivienda
- a) Material noble [ ]
- b) Madera y calamina [ ]
- c) Madera y palmeras [X]

20.- ¿Cuál es su actividad económica más importante?
- a) Agricultura [X]
- b) Ganadería [ ]
- c) Comercio [ ]
- d) Forestal [ ]
- e) Caza [ ]
- f) Turismo [ ]
- g) Minería [ ]
- h) Servicios: _____

21.- ¿Área del terreno rural?
Superficie total: 5 (hectáreas)

22.- ¿Qué condición jurídica tiene su terreno rural?
- a) Certificado de posición [X]
- b) Título de propiedad [ ]
- c) Alquiler [ ]

23.- ¿Dónde vende sus productos?
- a) Allí mismo [X]
- b).-Pto. Maldonado [ ]

24.- ¿Cuánto gana en su actividad económica por mes?
- a) menos de 1,000 [X]
- b) de 1,000 a 2,000 [ ]
- c) de 2,000 a 3,000 [ ]
- d) de 3,000 a 5,000 [ ]
- f) más de 10,000

III. DATOS TERRITORIALES.

25.- ¿Sabe la historia del centro poblado?

26.- ¿Por qué el nombre y el año de creación?

27.- ¿Quiénes fueron los primeros fundadores?

28.- ¿Existe restos arqueológicos?
- a) Sí [ ]
- b) No [X]

29.- ¿El centro poblado fue afectado por inundaciones?
- a) Si [ ]
- b) No [X]

30.- ¿Existe conflictos por el derecho a la tierra?
- a) Si [ ]
- b) No [X]

31.- ¿Conoce los instrumentos de gestión municipal?
- a) Catastro urbano/plano urbano [X]
- b) Esquema de ordenamiento urbano [ ]
- c) Plan de ordenamiento urbano [ ]
- d) Plan de desarrollo concertado [ ]
- e) Ninguno [ ]

32.- ¿Qué proyectos considera prioritarios para su centro poblado?
- a) Agua y desagüe [ ]
- b) Luz eléctrica [ ]
- c) Construcción de escuelas [ ]
- d) construcción de puestos de salud [ ]
- e) Carreteras [X]
- f) Construcción de mercados [ ]
- g) Todas las anteriores [ ]

GOBIERNO REGIONAL DE MADRE DE DIOS

GERENCIA REGIONAL DE PLANEAMIENTO, PRESUPUESTO Y ACONDICIONAMIENTO TERRITORIAL

FICHA DE ENCUESTA SOCIAL, ECONOMICA Y TERRITORIAL PARA FINES DE CATEGORIZACIÓN DEL CENTRO POBLADO

Nombre del Centro Poblado: LAGO VALENCIA *Distrito: LAS PIEDRAS*

Provincia: TAMBOPATA *Departamento: MADRE DE DIOS*

Nombre del Encuestado: Gilber YABAR Iramca *Fecha: Abril del 2017, Ficha N°* 10

I. DATOS SOCIALES

1.- Anotar el sexo del entrevistado
- a) Masculino [X]
- b) Femenino [ ]

2.- ¿Cuántos años tienes? 41

3.- Estado civil?
- a) Casado [ ]
- b) Conviviente [X]
- c) Soltero [ ]

4.- Cuantas personas integran su familia? 3

5.- Que idioma habla?
- a) castellano [X]
- b) Quechua [ ]
- c) Ese Eja [ ]
- d) Ingles [ ]
- e) Portugués [ ]
- f) Bilingüe [ ]
- g) Otros: ____

6.- ¿En qué departamento nació?
Departamento: Madre De Dios

7.- ¿Qué tiempo vive en este centro poblado?
- a) Hace 1 año [ ]
- b) Hace 5 años [ ]
- c) Hace 10 años [ ]
- d) Más de 11 años [X]

8.- ¿Dónde sufraga hoy?
- a) En su departamento de origen [ ]
- b) En Puerto Maldonado [X]

9.- ¿Qué grado de instrucción tiene?
- a) Sin instrucción [ ]
- b) Primaria [ ]
- c) Secundaria [X]
- d) Superior no universitario [ ]
- e) Superior Universitario [ ]

10.- ¿Tiene servicios de agua potable?
- a) Si [ ]
- b) No [X]

11.- ¿De dónde se provee de agua para beber?
- a) Vecino [ ]
- b) Pozas [ ]
- c) Quebrada [ ]
- d) Rio [ ]
- e) Pileta [ ]
- f) Lago [X]

12.- ¿Tiene servicios de desagüe?
- a) Si [ ]
- b) No [X]

13.- ¿Dónde deposita las aguas servidas?
- a) Calle [ ]
- b) Pozos sépticos [X]
- d) Quebrada [ ]
- e) Ríos [ ]

14.- ¿Tiene servicios de recojo de basura?
- a) Si [ ]
- b) No [X]

15.- ¿Dónde depositan sus residuos sólidos?
- a) Los recoge la municipalidad [ ]
- b) Botadero [X]
- c) Quema [ ]
- d) otros: ____

16.- ¿Qué religión profesa?
- a) Católica [X]
- b) Evangélica [ ]
- c) No tiene [ ]
- d) Israelitas [ ]
- e) Otros ____

17.- ¿A qué organización social pertenece?
- a) APAFA [X]
- b) Federación/asociación [ ]
- c) Partido/movimiento [ ]
- d) Otros ____

GOBIERNO REGIONAL DE MADRE DE DIOS
Gerencia Regional de Planeamiento Presupuesto y Acondicionamiento Territorial
Proyecto Gestión del Territorio - MDD
Ing. Jaime Cuba Montalvo
ESPECIALISTA EN DEMARCACIÓN TERRITORIAL

GERENCIA REGIONAL DE PLANEAMIENTO, PRESUPUESTO Y ACONDICIONAMIENTO TERRITORIAL
Proyecto de Gestión Territorial Madre de Dios
Ing. Jonatan Ovalle Apocori
COORDINADOR (e) DE PROYECTO

GOBIERNO REGIONAL DE MADRE DE DIOS
Gerencia Regional de Planeamiento, Presupuesto y Acondicionamiento Territorial
PROYECTO: "GESTIÓN TERRITORIAL"
Ing. Aldo Sadi Ramirez Reyes
SUPERVISOR

II. DATOS ECONOMICOS.

18.- ¿Qué condición jurídica tiene su terreno urbano?
- a) Certificado de posesión [x]
- b) Título de propiedad [ ]
- c) Alquiler [ ]
- d) Compra y venta [ ]

19.- Material de construcción de la vivienda
- a) Material noble [ ]
- b) Madera y calamina [ ]
- c) Madera y palmeras [x]

20.- ¿Cuál es su actividad económica más importante?
- a) Agricultura [x]
- b) Ganadería [ ]
- c) Comercio [ ]
- d) Forestal [ ]
- e) Caza [ ]
- f) Turismo [ ]
- g) Minería [ ]
- h) Servicios: _____

21.- ¿Área del terreno rural?
Superficie total: 9 (hectáreas)

22.- ¿Qué condición jurídica tiene su terreno rural?
- a) Certificado de posición [x]
- b) Título de propiedad [ ]
- c) Alquiler [ ]

23.- ¿Dónde vende sus productos?
- a) Allí mismo [x]
- b).-Pto. Maldonado [ ]

24.- ¿Cuánto gana en su actividad económica por mes?
- a) menos de 1,000 [x]
- b) de 1,000 a 2,000 [ ]
- c) de 2,000 a 3,000 [ ]
- d) de 3,000 a 5,000 [ ]
- f) más de 10,000 [ ]

III. DATOS TERRITORIALES.

25.- ¿Sabe la historia del centro poblado?



26.- ¿Por qué el nombre y el año de creación?

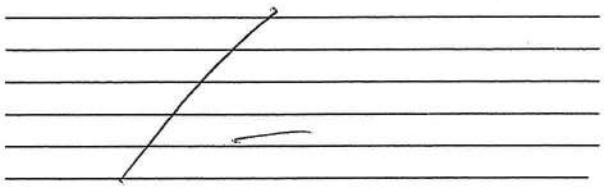

27.- ¿Quiénes fueron los primeros fundadores?



28.- ¿Existe restos arqueológicos?
- a) Sí [ ]
- b) No [x]

29.- ¿El centro poblado fue afectado por inundaciones?
- a) Si [ ]
- b) No [x]

30.- ¿Existe conflictos por el derecho a la tierra?
- a) Si [ ]
- b) No [x]

31.- ¿Conoce los instrumentos de gestión municipal?
- a) Catastro urbano/plano urbano [x]
- b) Esquema de ordenamiento urbano [ ]
- c) Plan de ordenamiento urbano [ ]
- d) Plan de desarrollo concertado [ ]
- e) Ninguno [ ]

32.- ¿Qué proyectos considera prioritarios para su centro poblado?
- a) Agua y desagüe [ ]
- b) Luz eléctrica [ ]
- c) Construcción de escuelas [ ]
- d) construcción de puestos de salud [ ]
- e) Carreteras [ ]
- f) Construcción de mercados [ ]
- g) Todas las anteriores [x]

GOBIERNO REGIONAL DE MADRE DE DIOS

GERENCIA REGIONAL DE PLANEAMIENTO, PRESUPUESTO Y ACONDICIONAMIENTO TERRITORIAL

FICHA DE ENCUESTA SOCIAL, ECONOMICA Y TERRITORIAL PARA FINES DE CATEGORIZACIÓN DEL CENTRO POBLADO

Nombre del Centro Poblado: LAGO VALENCIA *Distrito:* LAS PIEDRAS

Provincia: TAMBOPATA *Departamento:* MADRE DE DIOS

Nombre del Encuestado: Pablo Pinedo Castro *Fecha: Abril del 2017, Ficha N°* 11

I. DATOS SOCIALES

1.- Anotar el sexo del entrevistado
- a) Masculino [x]
- b) Femenino [ ]

2.- ¿Cuántos años tienes? 39

3.- Estado civil?
- a) Casado [ ]
- b) Conviviente [x]
- c) Soltero [ ]

4.- Cuantas personas integran su familia?
4

5.- Que idioma habla?
- a) castellano [x]
- b) Quechua [ ]
- c) Ese Eja [ ]
- d) Ingles [ ]
- e) Portugués [ ]
- f) Bilingüe [ ]
- g) Otros: _____

6.- ¿En qué departamento nació?
Departamento: Madre de Dios

7.- ¿Qué tiempo vive en este centro poblado?
- a) Hace 1 año [ ]
- b) Hace 5 años [ ]
- c) Hace 10 años [ ]
- d) Más de 11 años [x]

8.- ¿Dónde sufraga hoy?
- a) En su departamento de origen [ ]
- b) En Puerto Maldonado [x]
- [ ]

9.- ¿Qué grado de instrucción tiene?
- a) Sin instrucción [ ]
- b) Primaria [ ]
- c) Secundaria [x]
- d) Superior no universitario [ ]
- e) Superior Universitario [ ]

10.- ¿Tiene servicios de agua potable?
- a) Si [ ]
- b) No [x]

11.- ¿De dónde se provee de agua para beber?
- a) Vecino [ ]
- b) Pozas [ ]
- c) Quebrada [ ]
- d) Rio [ ]
- e) Pileta [ ]
- f) Lago [x]

12.- ¿Tiene servicios de desagüe?
- a) Si [ ]
- b) No [x]

13.- ¿Dónde deposita las aguas servidas?
- a) Calle [ ]
- b) Pozos sépticos [x]
- d) Quebrada [ ]
- e) Ríos [ ]

14.- ¿Tiene servicios de recojo de basura?
- a) Si [x]
- b) No [ ]

15.- ¿Dónde depositan sus residuos sólidos?
- a) Los recoge la municipalidad [ ]
- b) Botadero [x]
- c) Quema [ ]
- d) otros: _____

16.- ¿Qué religión profesa?
- a) Católica [x]
- b) Evangélica [ ]
- c) No tiene [ ]
- d) Israelitas [ ]
- e) Otros _____

17.- ¿A qué organización social pertenece?
- a) APAFA [ ]
- b) Federación/asociación [ ]
- c) Partido/movimiento [ ]
- d) Otros Comunero

GOBIERNO REGIONAL DE MADRE DE DIOS
Gerencia Regional de Planeamiento Presupuesto y Acondicionamiento Territorial
Proyecto Gestión del Territorio - MDD
Ing. Jaime Cuba Montalvo
ESPECIALISTA EN DEMARCACION TERRITORIAL

GERENCIA REGIONAL DE PLANEAMIENTO, PRESUPUESTO Y ACONDICIONAMIENTO TERRITORIAL
Proyecto de Gestión Territorial Madre de Dios
Ing. Jonatan Ovalle Apocori
COORDINADOR (e) DE PROYECTO

GOBIERNO REGIONAL DE MADRE DE DIOS
Gerencia Regional de Planeamiento Presupuesto y Acondicionamiento Territorial
PROYECTO: "GESTION TERRITORIAL"
Ing. Aldo Sadi Ramirez Reyes
SUPERVISOR

II. DATOS ECONOMICOS.

18.- ¿Qué condición jurídica tiene su terreno urbano?
- a) Certificado de posesión [X]
- b) Título de propiedad [ ]
- c) Alquiler [ ]
- d) Compra y venta [ ]

19.- Material de construcción de la vivienda
- a) Material noble [ ]
- b) Madera y calamina [ ]
- c) Madera y palmeras [X]

20.- ¿Cuál es su actividad económica más importante?
- a) Agricultura [ ]
- b) Ganadería [ ]
- c) Comercio [ ]
- d) Forestal [ ]
- e) Caza [X]
- f) Turismo [ ]
- g) Minería [ ]
- h) Servicios: Pesca.

21.- ¿Área del terreno rural?
Superficie total: 20 (hectáreas)

22.- ¿Qué condición jurídica tiene su terreno rural?
- a) Certificado de posición [X]
- b) Título de propiedad [ ]
- c) Alquiler [ ]

23.- ¿Dónde vende sus productos?
- a) Allí mismo [ ]
- b).-Pto. Maldonado [X]

24.- ¿Cuánto gana en su actividad económica por mes?
- a) menos de 1,000 [X]
- b) de 1,000 a 2,000 [ ]
- c) de 2,000 a 3,000 [ ]
- d) de 3,000 a 5,000 [ ]
- f) más de 10,000 [ ]

III. DATOS TERRITORIALES.

25.- ¿Sabe la historia del centro poblado?

En los cabecera del lago vivía un japonés apellido [illegible].

26.- ¿Por qué el nombre y el año de creación?

En la comunidad actual vivía un señor colombiano de apellido Valencia por los años 1912

27.- ¿Quiénes fueron los primeros fundadores?

Los misioneros dominicos

28.- ¿Existe restos arqueológicos?
- a) Sí [ ]
- b) No [X]

29.- ¿El centro poblado fue afectado por inundaciones?
- a) Si [ ]
- b) No [X]

30.- ¿Existe conflictos por el derecho a la tierra?
- a) Si [ ]
- b) No [X]

31.- ¿Conoce los instrumentos de gestión municipal?
- a) Catastro urbano/plano urbano [X]
- b) Esquema de ordenamiento urbano [ ]
- c) Plan de ordenamiento urbano [ ]
- d) Plan de desarrollo concertado [ ]
- e) Ninguno [ ]

32.- ¿Qué proyectos considera prioritarios para su centro poblado?
- a) Agua y desagüe [ ]
- b) Luz eléctrica [ ]
- c) Construcción de escuelas [ ]
- d) construcción de puestos de salud [ ]
- e) Carreteras [ ]
- f) Construcción de mercados [ ]
- g) Todas las anteriores [X]

GOBIERNO REGIONAL DE MADRE DE DIOS

GERENCIA REGIONAL DE PLANEAMIENTO, PRESUPUESTO Y ACONDICIONAMIENTO TERRITORIAL

FICHA DE ENCUESTA SOCIAL, ECONOMICA Y TERRITORIAL PARA FINES DE CATEGORIZACIÓN DEL CENTRO POBLADO

Nombre del Centro Poblado: LAGO VALENCIA *Distrito:* LAS PIEDRAS

Provincia: TAMBOPATA *Departamento:* MADRE DE DIOS

Nombre del Encuestado: Elizabeth Armengol - Q. *Fecha: Abril del 2017, Ficha N°* 12

I. DATOS SOCIALES

1.- Anotar el sexo del entrevistado
- a) Masculino [ ]
- b) Femenino [X]

2.- ¿Cuántos años tienes? 58

3.- Estado civil?
- a) Casado [ ]
- b) Conviviente [ ]
- c) Soltero [X]

4.- Cuantas personas integran su familia?
4

5.- Que idioma habla?
- a) castellano [X]
- b) Quechua [ ]
- c) Ese Eja [ ]
- d) Ingles [ ]
- e) Portugués [ ]
- f) Bilingüe [ ]
- g) Otros: _____

6.- ¿En qué departamento nació?
Departamento: Cuzco

7.- ¿Qué tiempo vive en este centro poblado?
- a) Hace 1 año [ ]
- b) Hace 5 años [X]
- c) Hace 10 años [ ]
- d) Más de 11 años [ ]

8.- ¿Dónde sufraga hoy?
- a) En su departamento de origen [ ]
- b) En Puerto Maldonado [X]

9.- ¿Qué grado de instrucción tiene?
- a) Sin instrucción [ ]
- b) Primaria [ ]
- c) Secundaria [ ]
- d) Superior no universitario [X]
- e) Superior Universitario [ ]

10.- ¿Tiene servicios de agua potable?
- a) Si [ ]
- b) No [X]

11.- ¿De dónde se provee de agua para beber?
- a) Vecino [ ]
- b) Pozas [ ]
- c) Quebrada [ ]
- d) Rio [ ]
- e) Pileta [ ]
- f) Lago [X]

12.- ¿Tiene servicios de desagüe?
- a) Si [ ]
- b) No [X]

13.- ¿Dónde deposita las aguas servidas?
- a) Calle [ ]
- b) Pozos sépticos [X]
- d) Quebrada [ ]
- e) Ríos [ ]

14.- ¿Tiene servicios de recojo de basura?
- a) Si [X]
- b) No [ ]

15.- ¿Dónde depositan sus residuos sólidos?
- a) Los recoge la municipalidad [ ]
- b) Botadero [X]
- c) Quema [ ]
- d) otros: _____

16.- ¿Qué religión profesa?
- a) Católica [X]
- b) Evangélica [ ]
- c) No tiene [ ]
- d) Israelitas [ ]
- e) Otros _____

17.- ¿A qué organización social pertenece?
- a) APAFA [ ]
- b) Federación/asociación [ ]
- c) Partido/movimiento [ ]
- d) Otros Profesora.

GOBIERNO REGIONAL DE MADRE DE DIOS
Gerencia Regional de Planeamiento Presupuesto y Acondicionamiento Territorial
Proyecto Gestion del Territorio - MDD
Ing. Jaime Cuba Montalvo
ESPECIALISTA EN DEMARCACIÓN TERRITORIAL

GERENCIA REGIONAL DE PLANEAMIENTO, PRESUPUESTO Y ACONDICIONAMIENTO TERRITORIAL
Proyecto de Gestión Territorial Madre de Dios
Ing. Jonatan Ovalle Epocori
COORDINADOR (e) DE PROYECTO

GOBIERNO REGIONAL DE MADRE DE DIOS
Gerencia Regional de Planeamiento, Presupuesto y Acondicionamiento Territorial
PROYECTO: "GESTIÓN TERRITORIAL"
Ing. Aldo Sadi Ramirez Reyes
SUPERVISOR

II. DATOS ECONOMICOS.

18.- ¿Qué condición jurídica tiene su terreno urbano?
- a) Certificado de posesión [X]
- b) Título de propiedad [ ]
- c) Alquiler [ ]
- d) Compra y venta [ ]

19.- Material de construcción de la vivienda
- a) Material noble [ ]
- b) Madera y calamina [X]
- c) Madera y palmeras [ ]

20.- ¿Cuál es su actividad económica más importante?
- a) Agricultura [ ]
- b) Ganadería [ ]
- c) Comercio [ ]
- d) Forestal [ ]
- e) Caza [ ]
- f) Turismo [ ]
- g) Minería [ ]
- h) Servicios: —

21.- ¿Área del terreno rural?

Superficie total: ______________ (hectáreas)

22.- ¿Qué condición jurídica tiene su terreno rural?
- a) Certificado de posición [ ]
- b) Título de propiedad [ ]
- c) Alquiler [ ]

23.- ¿Dónde vende sus productos?
- a) Allí mismo [ ]
- b).-Pto. Maldonado [ ]

24.- ¿Cuánto gana en su actividad económica por mes?
- a) menos de 1,000 [X]
- b) de 1,000 a 2,000 [ ]
- c) de 2,000 a 3,000 [ ]
- d) de 3,000 a 5,000 [ ]
- f) más de 10,000

III. DATOS TERRITORIALES.

25.- ¿Sabe la historia del centro poblado?

Por los cabeceras habitó un japonés de apellido Mikura

26.- ¿Por qué el nombre y el año de creación?

Porque aquellos tiempos el morador que se posesionó en esta tierra fue un Colombiano de apellido Valencia por los años 1912

27.- ¿Quiénes fueron los primeros fundadores?

Los misioneros Dominicos

28.- ¿Existe restos arqueológicos?
- a) Sí [ ]
- b) No [X]

29.- ¿El centro poblado fue afectado por inundaciones?
- a) Si [ ]
- b) No [X]

30.- ¿Existe conflictos por el derecho a la tierra?
- a) Si [ ]
- b) No [X]

31.- ¿Conoce los instrumentos de gestión municipal?
- a) Catastro urbano/plano urbano [X]
- b) Esquema de ordenamiento urbano [ ]
- c) Plan de ordenamiento urbano [ ]
- d) Plan de desarrollo concertado [ ]
- e) Ninguno [ ]

32.- ¿Qué proyectos considera prioritarios para su centro poblado?
- a) Agua y desagüe [ ]
- b) Luz eléctrica [ ]
- c) Construcción de escuelas [ ]
- d) construcción de puestos de salud [ ]
- e) Carreteras [ ]
- f) Construcción de mercados [ ]
- g) Todas las anteriores [X]

GOBIERNO REGIONAL DE MADRE DE DIOS

GERENCIA REGIONAL DE PLANEAMIENTO, PRESUPUESTO Y ACONDICIONAMIENTO TERRITORIAL

FICHA DE ENCUESTA SOCIAL, ECONOMICA Y TERRITORIAL PARA FINES DE CATEGORIZACIÓN DEL CENTRO POBLADO

Nombre del Centro Poblado: LAGO VALENCIA *Distrito:* LAS PIEDRAS

Provincia: TAMBOPATA *Departamento:* MADRE DE DIOS

Nombre del Encuestado: ANGEL VARGAS MORENO *Fecha: Abril del 2017, Ficha N°* 13

I. DATOS SOCIALES

1.- Anotar el sexo del entrevistado
- a) Masculino [X]
- b) Femenino [ ]

2.- ¿Cuántos años tienes? 38

3.- Estado civil?
- a) Casado [ ]
- b) Conviviente [X]
- c) Soltero [ ]

4.- Cuantas personas integran su familia?
5

5.- Que idioma habla?
- a) castellano [X]
- b) Quechua [ ]
- c) Ese Eja [ ]
- d) Ingles [ ]
- e) Portugués [ ]
- f) Bilingüe [ ]
- g) Otros: _____

6.- ¿En qué departamento nació?
Departamento: MADRE DE DIOS

7.- ¿Qué tiempo vive en este centro poblado?
- a) Hace 1 año [ ]
- b) Hace 5 años [ ]
- c) Hace 10 años [ ]
- d) Más de 11 años [X]

8.- ¿Dónde sufraga hoy?
- a) En su departamento de origen [ ]
- b) En Puerto Maldonado [X]

9.- ¿Qué grado de instrucción tiene?
- a) Sin instrucción [ ]
- b) Primaria [ ]
- c) Secundaria [X]
- d) Superior no universitario [ ]
- e) Superior Universitario [ ]

10.- ¿Tiene servicios de agua potable?
- a) Si [ ]
- b) No [X]

11.- ¿De dónde se provee de agua para beber?
- a) Vecino [ ]
- b) Pozas [X]
- c) Quebrada [ ]
- d) Rio [ ]
- e) Pileta [ ]
- f) Lago [ ]

12.- ¿Tiene servicios de desagüe?
- a) Si [ ]
- b) No [X]

13.- ¿Dónde deposita las aguas servidas?
- a) Calle [ ]
- b) Pozos sépticos [X]
- d) Quebrada [ ]
- e) Ríos [ ]

14.- ¿Tiene servicios de recojo de basura?
- a) Si [X]
- b) No [ ]

15.- ¿Dónde depositan sus residuos sólidos?
- a) Los recoge la municipalidad [ ]
- b) Botadero [X]
- c) Quema [ ]
- d) otros: _____

16.- ¿Qué religión profesa?
- a) Católica [X]
- b) Evangélica [ ]
- c) No tiene [ ]
- d) Israelitas [ ]
- e) Otros _____

17.- ¿A qué organización social pertenece?
- a) APAFA [X]
- b) Federación/asociación [ ]
- c) Partido/movimiento [ ]
- d) Otros _____

GOBIERNO REGIONAL DE MADRE DE DIOS
Gerencia Regional de Planeamiento, Presupuesto y Acondicionamiento Territorial
Proyecto Gestión del Territorio MDD
Ing. Jaime Cuba Montalvo
ESPECIALISTA EN DEMARCACION TERRITORIAL

GERENCIA REGIONAL DE PLANEAMIENTO, PRESUPUESTO Y ACONDICIONAMIENTO TERRITORIAL
Proyecto de Gestión Territorial Madre de Dios
Ing. Jonatan Ovelle Apocori
COORDINADOR (e) DEL PROYECTO

GOBIERNO REGIONAL DE MADRE DE DIOS
Gerencia Regional de Planeamiento, Presupuesto y Acondicionamiento Territorial
PROYECTO: "GESTIÓN TERRITORIAL"
Ing. Alda Sadi Ramirez Reyes
SUPERVISOR

II. DATOS ECONOMICOS.

18.- ¿Qué condición jurídica tiene su terreno urbano?
- a) Certificado de posesión [X]
- b) Título de propiedad [ ]
- c) Alquiler [ ]
- d) Compra y venta [ ]

19.- Material de construcción de la vivienda
- a) Material noble [ ]
- b) Madera y calamina [ ]
- c) Madera y palmeras [X]

20.- ¿Cuál es su actividad económica más importante?
- a) Agricultura [X]
- b) Ganadería [ ]
- c) Comercio [ ]
- d) Forestal [ ]
- e) Caza [ ]
- f) Turismo [ ]
- g) Minería [ ]
- h) Servicios: ____________

21.- ¿Área del terreno rural?
Superficie total: 12 (hectáreas)

22.- ¿Qué condición jurídica tiene su terreno rural?
- a) Certificado de posición [X]
- b) Título de propiedad [ ]
- c) Alquiler [ ]

23.- ¿Dónde vende sus productos?
- a) Allí mismo [ ]
- b).-Pto. Maldonado [X]

24.- ¿Cuánto gana en su actividad económica por mes?
- a) menos de 1,000 [X]
- b) de 1,000 a 2,000 [ ]
- c) de 2,000 a 3,000 [ ]
- d) de 3,000 a 5,000 [ ]
- f) más de 10,000 [ ]

III. DATOS TERRITORIALES.

25.- ¿Sabe la historia del centro poblado?

En la cabecera del Lago. se posesionó un japonés apellido Nihura.

26.- ¿Por qué el nombre y el año de creación?

Porque en el sitio actual se posesionó un colombiano de apellido Valencia por los años 1962.

27.- ¿Quiénes fueron los primeros fundadores?

Fueron los misioneros dominicos

28.- ¿Existe restos arqueológicos?
- a) Sí [ ]
- b) No [X]

29.- ¿El centro poblado fue afectado por inundaciones?
- a) Si [X]
- b) No [ ]

30.- ¿Existe conflictos por el derecho a la tierra?
- a) Si [ ]
- b) No [X]

31.- ¿Conoce los instrumentos de gestión municipal?
- a) Catastro urbano/plano urbano [X]
- b) Esquema de ordenamiento urbano [ ]
- c) Plan de ordenamiento urbano [ ]
- d) Plan de desarrollo concertado [ ]
- e) Ninguno [ ]

32.- ¿Qué proyectos considera prioritarios para su centro poblado?
- a) Agua y desagüe [ ]
- b) Luz eléctrica [ ]
- c) Construcción de escuelas [ ]
- d) construcción de puestos de salud [ ]
- e) Carreteras [ ]
- f) Construcción de mercados [ ]
- g) Todas las anteriores [X]

GOBIERNO REGIONAL DE MADRE DE DIOS

GERENCIA REGIONAL DE PLANEAMIENTO, PRESUPUESTO Y ACONDICIONAMIENTO TERRITORIAL

FICHA DE ENCUESTA SOCIAL, ECONOMICA Y TERRITORIAL PARA FINES DE CATEGORIZACIÓN DEL CENTRO POBLADO

Nombre del Centro Poblado: LAGO VALENCIA *Distrito:* LAS PIEDRAS

Provincia: TAMBOPATA *Departamento:* MADRE DE DIOS

Nombre del Encuestado: Jorge Luis Prado Macoyan *Fecha: Abril del 2017, Ficha N°* 14

I. DATOS SOCIALES

1.- Anotar el sexo del entrevistado
- a) Masculino [X]
- b) Femenino [ ]

2.- ¿Cuántos años tienes? 42

3.- Estado civil?
- a) Casado [ ]
- b) Conviviente [ ]
- c) Soltero [X]

4.- Cuantas personas integran su familia?
4

5.- Que idioma habla?
- a) castellano [X]
- b) Quechua [ ]
- c) Ese Eja [ ]
- d) Ingles [ ]
- e) Portugués [ ]
- f) Bilingüe [ ]
- g) Otros: _____

6.- ¿En qué departamento nació?
Departamento: Madre de dios

7.- ¿Qué tiempo vive en este centro poblado?
- a) Hace 1 año [ ]
- b) Hace 5 años [ ]
- c) Hace 10 años [ ]
- d) Más de 11 años [X]

8.- ¿Dónde sufraga hoy?
- a) En su departamento de origen [ ]
- b) En Puerto Maldonado [X]
- [ ]

9.- ¿Qué grado de instrucción tiene?
- a) Sin instrucción [ ]
- b) Primaria [X]
- c) Secundaria [ ]
- d) Superior no universitario [ ]
- e) Superior Universitario [ ]

10.- ¿Tiene servicios de agua potable?
- a) Si [ ]
- b) No [X]

11.- ¿De dónde se provee de agua para beber?
- a) Vecino [ ]
- b) Pozas [ ]
- c) Quebrada [ ]
- d) Rio [ ]
- e) Pileta [ ]
- f) Lago [X]

12.- ¿Tiene servicios de desagüe?
- a) Si [ ]
- b) No [X]

13.- ¿Dónde deposita las aguas servidas?
- a) Calle [ ]
- b) Pozos sépticos [X]
- d) Quebrada [ ]
- e) Ríos [ ]

14.- ¿Tiene servicios de recojo de basura?
- a) Si [ ]
- b) No [X]

15.- ¿Dónde depositan sus residuos sólidos?
- a) Los recoge la municipalidad [ ]
- b) Botadero [X]
- c) Quema [ ]
- d) otros: _____

16.- ¿Qué religión profesa?
- a) Católica [X]
- b) Evangélica [ ]
- c) No tiene [ ]
- d) Israelitas [ ]
- e) Otros _____

17.- ¿A qué organización social pertenece?
- a) APAFA [ ]
- b) Federación/asociación [ ]
- c) Partido/movimiento [ ]
- d) Otros Pescados

GOBIERNO REGIONAL DE MADRE DE DIOS
Gerencia Regional de Planeamiento Presupuesto y Acondicionamiento Territorial
Proyecto Gestión del Territorio - MDD
Ing. Jaime Cuba Montalvo
ESPECIALISTA EN DEMARCACIÓN TERRITORIAL

GERENCIA REGIONAL DE PLANEAMIENTO, PRESUPUESTO Y ACONDICIONAMIENTO TERRITORIAL
Proyecto de Gestión Territorial Madre de Dios
Ing. Jonatan Ovalle Apocori
COORDINADOR (e) DE PROYECTO

GOBIERNO REGIONAL DE MADRE DE DIOS
Gerencia Regional de Planeamiento, Presupuesto y Acondicionamiento Territorial
PROYECTO: "GESTIÓN TERRITORIAL"
Ing. Aldo Sadi Ramírez Reyes
SUPERVISOR

II. DATOS ECONOMICOS.

18.- ¿Qué condición jurídica tiene su terreno urbano?
- a) Certificado de posesión [X]
- b) Título de propiedad [ ]
- c) Alquiler [ ]
- d) Compra y venta [ ]

19.- Material de construcción de la vivienda
- a) Material noble [ ]
- b) Madera y calamina [ ]
- c) Madera y palmeras [X]

20.- ¿Cuál es su actividad económica más importante?
- a) Agricultura [ ]
- b) Ganadería [ ]
- c) Comercio [ ]
- d) Forestal [ ]
- e) Caza [ ]
- f) Turismo [ ]
- g) Minería [ ]
- h) Servicios: pescador [X]

21.- ¿Área del terreno rural?
Superficie total: _____ (hectáreas)

22.- ¿Qué condición jurídica tiene su terreno rural?
- a) Certificado de posición [ ]
- b) Título de propiedad [ ]
- c) Alquiler [ ]

23.- ¿Dónde vende sus productos?
- a) Allí mismo [X]
- b).-Pto. Maldonado [ ]

24.- ¿Cuánto gana en su actividad económica por mes?
- a) menos de 1,000 [X]
- b) de 1,000 a 2,000 [ ]
- c) de 2,000 a 3,000 [ ]
- d) de 3,000 a 5,000 [ ]
- f) más de 10,000 [ ]

III. DATOS TERRITORIALES.

25.- ¿Sabe la historia del centro poblado?



26.- ¿Por qué el nombre y el año de creación?

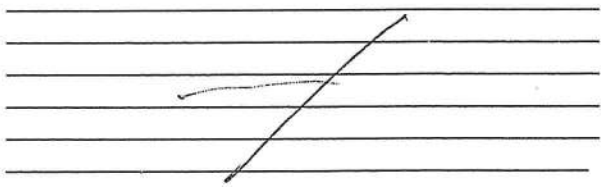

27.- ¿Quiénes fueron los primeros fundadores?



28.- ¿Existe restos arqueológicos?
- a) Sí [ ]
- b) No [X]

29.- ¿El centro poblado fue afectado por inundaciones?
- a) Si [ ]
- b) No [X]

30.- ¿Existe conflictos por el derecho a la tierra?
- a) Si [ ]
- b) No [X]

31.- ¿Conoce los instrumentos de gestión municipal?
- a) Catastro urbano/plano urbano [X]
- b) Esquema de ordenamiento urbano [ ]
- c) Plan de ordenamiento urbano [ ]
- d) Plan de desarrollo concertado [ ]
- e) Ninguno [ ]

32.- ¿Qué proyectos considera prioritarios para su centro poblado?
- a) Agua y desagüe [ ]
- b) Luz eléctrica [ ]
- c) Construcción de escuelas [ ]
- d) construcción de puestos de salud [ ]
- e) Carreteras [ ]
- f) Construcción de mercados [ ]
- g) Todas las anteriores [X]

GOBIERNO REGIONAL DE MADRE DE DIOS

GERENCIA REGIONAL DE PLANEAMIENTO, PRESUPUESTO Y ACONDICIONAMIENTO TERRITORIAL

FICHA DE ENCUESTA SOCIAL, ECONOMICA Y TERRITORIAL PARA FINES DE CATEGORIZACIÓN DEL CENTRO POBLADO

Nombre del Centro Poblado: LAGO VALENCIA *Distrito:* LAS PIEDRAS

Provincia: TAMBOPATA *Departamento:* MADRE DE DIOS

Nombre del Encuestado: Milagros Huaco Sedla *Fecha: Abril del 2017, Ficha N°* 15

I. DATOS SOCIALES

1.- Anotar el sexo del entrevistado
- a) Masculino [X]
- b) Femenino [ ]

2.- ¿Cuántos años tienes? 54

3.- Estado civil?
- a) Casado [ ]
- b) Conviviente [ ]
- c) Soltero [X]

4.- Cuantas personas integran su familia?
2

5.- Que idioma habla?
- a) castellano [X]
- b) Quechua [X]
- c) Ese Eja [ ]
- d) Ingles [ ]
- e) Portugués [ ]
- f) Bilingüe [ ]
- g) Otros: _____

6.- ¿En qué departamento nació?
Departamento: Cusco - Acomayo

7.- ¿Qué tiempo vive en este centro poblado?
- a) Hace 1 año [ ]
- b) Hace 5 años [ ]
- c) Hace 10 años [ ]
- d) Más de 11 años 32 años [ ]

8.- ¿Dónde sufraga hoy?
- a) En su departamento de origen [ ]
- b) En Puerto Maldonado [X]
- [ ]

9.- ¿Qué grado de instrucción tiene?
- a) Sin instrucción [ ]
- b) Primaria [ ]
- c) Secundaria [X]
- d) Superior no universitario [ ]
- e) Superior Universitario [ ]

10.- ¿Tiene servicios de agua potable?
- a) Si [ ]
- b) No [X]

11.- ¿De dónde se provee de agua para beber?
- a) Vecino [ ]
- b) Pozas [X]
- c) Quebrada [ ]
- d) Rio [ ]
- e) Pileta [ ]
- f) Lago [ ]

12.- ¿Tiene servicios de desagüe?
- a) Si [ ]
- b) No [X]

13.- ¿Dónde deposita las aguas servidas?
- a) Calle [ ]
- b) Pozos sépticos [X]
- d) Quebrada [ ]
- e) Ríos [ ]

14.- ¿Tiene servicios de recojo de basura?
- a) Si [ ]
- b) No [X]

15.- ¿Dónde depositan sus residuos sólidos?
- a) Los recoge la municipalidad [ ]
- b) Botadero OYO [X]
- c) Quema [ ]
- d) otros: _____

16.- ¿Qué religión profesa?
- a) Católica [ ]
- b) Evangélica [X]
- c) No tiene [ ]
- d) Israelitas [ ]
- e) Otros _____

17.- ¿A qué organización social pertenece?
- a) APAFA [ ]
- b) Federación/asociación [X]
- c) Partido/movimiento [ ]
- d) Otros _____

GOBIERNO REGIONAL DE MADRE DE DIOS
Gerencia Regional de Planeamiento Presupuesto y Acondicionamiento Territorial
Proyecto Gestión del Territorio - MDD
Ing. Jaime Cuba Montalvo
ESPECIALISTA EN DEMARCACIÓN TERRITORIAL

GERENCIA REGIONAL DE PLANEAMIENTO, PRESUPUESTO Y ACONDICIONAMIENTO TERRITORIAL
Proyecto de Gestión Territorial Madre de Dios
Ing. Jonatan Ovalle Pocori
COORDINADOR (e) DE PROYECTO

GOBIERNO REGIONAL DE MADRE DE DIOS
Gerencia Regional de Planeamiento, Presupuesto y Acondicionamiento Territorial
PROYECTO: "GESTIÓN TERRITORIAL"
Ing. Aldo Gadi Ramírez Reyes
SUPERVISOR

II. DATOS ECONOMICOS.

18.- ¿Qué condición jurídica tiene su terreno urbano?
- a) Certificado de posesión [X]
- b) Título de propiedad [ ]
- c) Alquiler [ ]
- d) Compra y venta [ ]

19.- Material de construcción de la vivienda
- a) Material noble [ ]
- b) Madera y calamina [X]
- c) Madera y palmeras [X]

20.- ¿Cuál es su actividad económica más importante?
- a) Agricultura [X]
- b) Ganadería [ ]
- c) Comercio [ ]
- d) Forestal [ ]
- e) Caza [ ]
- f) Turismo [ ]
- g) Minería [ ]
- h) Servicios: _____

21.- ¿Área del terreno rural?
Superficie total: 5 (hectáreas)

22.- ¿Qué condición jurídica tiene su terreno rural?
- a) Certificado de posición [X]
- b) Título de propiedad [ ]
- c) Alquiler [ ]

23.- ¿Dónde vende sus productos?
- a) Allí mismo [X]
- b).-Pto. Maldonado [ ]

24.- ¿Cuánto gana en su actividad económica por mes?
- a) menos de 1,000 [ ]
- b) de 1,000 a 2,000 [ ]
- c) de 2,000 a 3,000 [X]
- d) de 3,000 a 5,000 [ ]
- f) más de 10,000 [ ]

III. DATOS TERRITORIALES.

25.- ¿Sabe la historia del centro poblado?

_____
_____
_____
_____

26.- ¿Por qué el nombre y el año de creación?

_____
_____
_____
_____
_____
_____

27.- ¿Quiénes fueron los primeros fundadores?

_____
_____
_____
_____
_____
_____

28.- ¿Existe restos arqueológicos?
- a) Sí [ ]
- b) No [X]

29.- ¿El centro poblado fue afectado por inundaciones?
- a) Si [ ]
- b) No [X]

30.- ¿Existe conflictos por el derecho a la tierra?
- a) Si [X]
- b) No [ ]

31.- ¿Conoce los instrumentos de gestión municipal?
- a) Catastro urbano/plano urbano [ ]
- b) Esquema de ordenamiento urbano [ ]
- c) Plan de ordenamiento urbano [ ]
- d) Plan de desarrollo concertado [ ]
- e) Ninguno [X]

32.- ¿Qué proyectos considera prioritarios para su centro poblado?
- a) Agua y desagüe [ ]
- b) Luz eléctrica [ ]
- c) Construcción de escuelas [ ]
- d) construcción de puestos de salud [ ]
- e) Carreteras [ ]
- f) Construcción de mercados [ ]
- g) Todas las anteriores [X]

GOBIERNO REGIONAL DE MADRE DE DIOS

GERENCIA REGIONAL DE PLANEAMIENTO, PRESUPUESTO Y ACONDICIONAMIENTO TERRITORIAL

FICHA DE ENCUESTA SOCIAL, ECONOMICA Y TERRITORIAL PARA FINES DE CATEGORIZACIÓN DEL CENTRO POBLADO

Nombre del Centro Poblado: LAGO VALENCIA *Distrito:* LAS PIEDRAS

Provincia: TAMBOPATA *Departamento:* MADRE DE DIOS

Nombre del Encuestado: J. Lourdes Condori Champi *Fecha: Abril del 2017, Ficha N°* 16

I. DATOS SOCIALES

1.- Anotar el sexo del entrevistado
- a) Masculino ☐
- b) Femenino ☒

2.- ¿Cuántos años tienes? 29

3.- Estado civil?
- a) Casado ☐
- b) Conviviente ☒
- c) Soltero ☐

4.- Cuantas personas integran su familia?
4

5.- Que idioma habla?
- a) castellano ☒
- b) Quechua ☐
- c) Ese Eja ☐
- d) Ingles ☐
- e) Portugués ☐
- f) Bilingüe ☐
- g) Otros: _____

6.- ¿En qué departamento nació?
Departamento: Madre de Dios

7.- ¿Qué tiempo vive en este centro poblado?
- a) Hace 1 año ☐
- b) Hace 5 años ☐
- c) Hace 10 años ☒
- d) Más de 11 años ☐

8.- ¿Dónde sufraga hoy?
- a) En su departamento de origen ☐
- b) En Puerto Maldonado ☒

9.- ¿Qué grado de instrucción tiene?
- a) Sin instrucción ☐
- b) Primaria ☐
- c) Secundaria ☒
- d) Superior no universitario ☐
- e) Superior Universitario ☐

10.- ¿Tiene servicios de agua potable?
- a) Si ☐
- b) No ☒

11.- ¿De dónde se provee de agua para beber?
- a) Vecino ☐
- b) Pozas ☐
- c) Quebrada ☐
- d) Rio ☐
- e) Pileta ☐
- f) Lago ☒

12.- ¿Tiene servicios de desagüe?
- a) Si ☐
- b) No ☒

13.- ¿Dónde deposita las aguas servidas?
- a) Calle ☐
- b) Pozos sépticos ☒
- d) Quebrada ☐
- e) Ríos ☐

14.- ¿Tiene servicios de recojo de basura?
- a) Si ☐
- b) No ☒

15.- ¿Dónde depositan sus residuos sólidos?
- a) Los recoge la municipalidad ☐
- b) Botadero ☐
- c) Quema ☒
- d) otros: _____

16.- ¿Qué religión profesa?
- a) Católica ☒
- b) Evangélica ☐
- c) No tiene ☐
- d) Israelitas ☐
- e) Otros _____

17.- ¿A qué organización social pertenece?
- a) APAFA ☒
- b) Federación/asociación ☐
- c) Partido/movimiento ☐
- d) Otros _____

GOBIERNO REGIONAL DE MADRE DE DIOS
Gerencia Regional de Planeamiento Presupuesto y Acondicionamiento Territorial
Proyecto Gestión del Territorio - MDD
Ing. Jaime Cuba Montalva
ESPECIALISTA EN DEMARCACIÓN TERRITORIAL

GERENCIA REGIONAL DE PLANEAMIENTO, PRESUPUESTO Y ACONDICIONAMIENTO TERRITORIAL
Proyecto de Gestión Territorial Madre de Dios
Ing. Jonathan Ovalle Apocori
COORDINADOR (e) DE PROYECTO

GOBIERNO REGIONAL DE MADRE DE DIOS
Gerencia Regional de Planeamiento, Presupuesto y Acondicionamiento Territorial
PROYECTO: "GESTIÓN TERRITORIAL"
Ing. Aldo Sadi Ramirez Reyes
SUPERVISOR

II. DATOS ECONOMICOS.

18.- ¿Qué condición jurídica tiene su terreno urbano?
- a) Certificado de posesión [X]
- b) Título de propiedad [ ]
- c) Alquiler [ ]
- d) Compra y venta [ ]

19.- Material de construcción de la vivienda
- a) Material noble [ ]
- b) Madera y calamina [X]
- c) Madera y palmeras [ ]

20.- ¿Cuál es su actividad económica más importante?
- a) Agricultura [ ]
- b) Ganadería [ ]
- c) Comercio [ ]
- d) Forestal [ ]
- e) Caza [ ]
- f) Turismo [ ]
- g) Minería [ ]
- h) Servicios: Dma de Casa

21.- ¿Área del terreno rural?
Superficie total: _____ (hectáreas)

22.- ¿Qué condición jurídica tiene su terreno rural?
- a) Certificado de posición [X]
- b) Título de propiedad [ ]
- c) Alquiler [ ]

23.- ¿Dónde vende sus productos?
- a) Allí mismo [ ]
- b).-Pto. Maldonado [ ]

24.- ¿Cuánto gana en su actividad económica por mes?
- a) menos de 1,000 [ ]
- b) de 1,000 a 2,000 [ ]
- c) de 2,000 a 3,000 [ ]
- d) de 3,000 a 5,000 [ ]
- f) más de 10,000 [ ]

III. DATOS TERRITORIALES.

25.- ¿Sabe la historia del centro poblado?

26.- ¿Por qué el nombre y el año de creación?

El año 1915 y el nombre por 1 cauchero de Apellido Valencia. y lago x el hermano lago q1 tenemos

27.- ¿Quiénes fueron los primeros fundadores?

28.- ¿Existe restos arqueológicos?
- a) Sí [ ]
- b) No [X]

29.- ¿El centro poblado fue afectado por inundaciones?
- a) Si [X]
- b) No [ ]

30.- ¿Existe conflictos por el derecho a la tierra?
- a) Si [X]
- b) No [ ]

31.- ¿Conoce los instrumentos de gestión municipal?
- a) Catastro urbano/plano urbano [ ]
- b) Esquema de ordenamiento urbano [ ]
- c) Plan de ordenamiento urbano [ ]
- d) Plan de desarrollo concertado [ ]
- e) Ninguno [X]

32.- ¿Qué proyectos considera prioritarios para su centro poblado?
- a) Agua y desagüe [X]
- b) Luz eléctrica [X]
- c) Construcción de escuelas [X]
- d) construcción de puestos de salud [X]
- e) Carreteras [X]
- f) Construcción de mercados [ ]
- g) Todas las anteriores [ ]

GOBIERNO REGIONAL DE MADRE DE DIOS

GERENCIA REGIONAL DE PLANEAMIENTO, PRESUPUESTO Y ACONDICIONAMIENTO TERRITORIAL

FICHA DE ENCUESTA SOCIAL, ECONOMICA Y TERRITORIAL PARA FINES DE CATEGORIZACIÓN DEL CENTRO POBLADO

Nombre del Centro Poblado: LAGO VALENCIA *Distrito:* LAS PIEDRAS

Provincia: TAMBOPATA *Departamento:* MADRE DE DIOS

Nombre del Encuestado: Robinson H. Mendoza Cardenas *Fecha: Abril del 2017, Ficha N°* 17

I. DATOS SOCIALES

1.- Anotar el sexo del entrevistado
- a) Masculino [X]
- b) Femenino [ ]

2.- ¿Cuántos años tienes? 44

3.- Estado civil?
- a) Casado [ ]
- b) Conviviente [X]
- c) Soltero [ ]

4.- Cuantas personas integran su familia?
3

5.- Que idioma habla?
- a) castellano [X]
- b) Quechua [ ]
- c) Ese Eja [ ]
- d) Ingles [ ]
- e) Portugués [ ]
- f) Bilingüe [ ]
- g) Otros: _____

6.- ¿En qué departamento nació?
Departamento: MDD

7.- ¿Qué tiempo vive en este centro poblado?
- a) Hace 1 año [ ]
- b) Hace 5 años [ ]
- c) Hace 10 años [X]
- d) Más de 11 años [ ]

8.- ¿Dónde sufraga hoy?
- a) En su departamento de origen [ ]
- b) En Puerto Maldonado [X]

9.- ¿Qué grado de instrucción tiene?
- a) Sin instrucción [ ]
- b) Primaria [ ]
- c) Secundaria [X]
- d) Superior no universitario [ ]
- e) Superior Universitario [ ]

10.- ¿Tiene servicios de agua potable?
- a) Si [ ]
- b) No [X]

11.- ¿De dónde se provee de agua para beber?
- a) Vecino [ ]
- b) Pozas [ ]
- c) Quebrada [ ]
- d) Rio [ ]
- e) Pileta [ ]
- f) Lago [X]

12.- ¿Tiene servicios de desagüe?
- a) Si [ ]
- b) No [X]

13.- ¿Dónde deposita las aguas servidas?
- a) Calle [ ]
- b) Pozos sépticos [X]
- d) Quebrada [ ]
- e) Ríos [ ]

14.- ¿Tiene servicios de recojo de basura?
- a) Si [ ]
- b) No [X]

15.- ¿Dónde depositan sus residuos sólidos?
- a) Los recoge la municipalidad [ ]
- b) Botadero [ ]
- c) Quema [X]
- d) otros: _____

16.- ¿Qué religión profesa?
- a) Católica [X]
- b) Evangélica [ ]
- c) No tiene [ ]
- d) Israelitas [ ]
- e) Otros _____

17.- ¿A qué organización social pertenece?
- a) APAFA [X]
- b) Federación/asociación [ ]
- c) Partido/movimiento [ ]
- d) Otros _____

GOBIERNO REGIONAL DE MADRE DE DIOS
Gerencia Regional de Planeamiento Presupuesto y Acondicionamiento Territorial
Proyecto Gestión del Territorio - MDD
Ing. Jaime Cuba Montalvo
ESPECIALISTA EN DEMARCACION TERRITORIAL

GERENCIA REGIONAL DE PLANEAMIENTO, PRESUPUESTO Y ACONDICIONAMIENTO TERRITORIAL
Proyecto de Gestión Territorial Madre de Dios
Ing. Jonatan Ovalle Pocori
COORDINADOR (e) DE PROYECTO

GOBIERNO REGIONAL DE MADRE DE DIOS
Gerencia Regional de Planeamiento, Presupuesto y Acondicionamiento Territorial
PROYECTO: "GESTIÓN TERRITORIAL"
Ing. Aldo Sadi Ramirez Reyes
SUPERVISOR

II. DATOS ECONOMICOS.

18.- ¿Qué condición jurídica tiene su terreno urbano?
- a) Certificado de posesión [X]
- b) Título de propiedad [ ]
- c) Alquiler [ ]
- d) Compra y venta [ ]

19.- Material de construcción de la vivienda
- a) Material noble [ ]
- b) Madera y calamina [ ]
- c) Madera y palmeras [X]

20.- ¿Cuál es su actividad económica más importante?
- a) Agricultura [X]
- b) Ganadería [ ]
- c) Comercio [ ]
- d) Forestal [ ]
- e) Caza [ ]
- f) Turismo [ ]
- g) Minería [ ]
- h) Servicios: _____

21.- ¿Área del terreno rural?
Superficie total: 2 (hectáreas)

22.- ¿Qué condición jurídica tiene su terreno rural?
- a) Certificado de posición [X]
- b) Título de propiedad [ ]
- c) Alquiler [ ]

23.- ¿Dónde vende sus productos?
- a) Allí mismo [X]
- b).-Pto. Maldonado [ ]

24.- ¿Cuánto gana en su actividad económica por mes?
- a) menos de 1,000 [X]
- b) de 1,000 a 2,000 [ ]
- c) de 2,000 a 3,000 [ ]
- d) de 3,000 a 5,000 [ ]
- f) más de 10,000

III. DATOS TERRITORIALES.

25.- ¿Sabe la historia del centro poblado?

26.- ¿Por qué el nombre y el año de creación?

27.- ¿Quiénes fueron los primeros fundadores?

28.- ¿Existe restos arqueológicos?
- a) Sí [ ]
- b) No [X]

29.- ¿El centro poblado fue afectado por inundaciones?
- a) Si [ ]
- b) No [X]

30.- ¿Existe conflictos por el derecho a la tierra?
- a) Si [ ]
- b) No [X]

31.- ¿Conoce los instrumentos de gestión municipal?
- a) Catastro urbano/plano urbano [ ]
- b) Esquema de ordenamiento urbano [ ]
- c) Plan de ordenamiento urbano [ ]
- d) Plan de desarrollo concertado [ ]
- e) Ninguno [X]

32.- ¿Qué proyectos considera prioritarios para su centro poblado?
- a) Agua y desagüe [ ]
- b) Luz eléctrica [ ]
- c) Construcción de escuelas [ ]
- d) construcción de puestos de salud [ ]
- e) Carreteras [ ]
- f) Construcción de mercados [ ]
- g) Todas las anteriores [X]

GOBIERNO REGIONAL DE MADRE DE DIOS

GERENCIA REGIONAL DE PLANEAMIENTO, PRESUPUESTO Y ACONDICIONAMIENTO TERRITORIAL

FICHA DE ENCUESTA SOCIAL, ECONOMICA Y TERRITORIAL PARA FINES DE CATEGORIZACIÓN DEL CENTRO POBLADO

Nombre del Centro Poblado: LAGO VALENCIA *Distrito:* LAS PIEDRAS

Provincia: TAMBOPATA *Departamento:* MADRE DE DIOS

Nombre del Encuestado: Jannet Rivas Ayala *Fecha: Abril del 2017, Ficha N°* 18

I. DATOS SOCIALES

1.- Anotar el sexo del entrevistado
- a) Masculino [ ]
- b) Femenino [X]

2.- ¿Cuántos años tienes? 28

3.- Estado civil?
- a) Casado [ ]
- b) Conviviente [X]
- c) Soltero [ ]

4.- Cuantas personas integran su familia?
4

5.- Que idioma habla?
- a) castellano [X]
- b) Quechua [ ]
- c) Ese Eja [ ]
- d) Ingles [ ]
- e) Portugués [ ]
- f) Bilingüe [ ]
- g) Otros: _____

6.- ¿En qué departamento nació?
Departamento: MADRE DE DIOS

7.- ¿Qué tiempo vive en este centro poblado?
- a) Hace 1 año [ ]
- b) Hace 5 años [ ]
- c) Hace 10 años [ ]
- d) Más de 11 años [X]

8.- ¿Dónde sufraga hoy?
- a) En su departamento de origen [ ]
- b) En Puerto Maldonado [X]
- [ ]

9.- ¿Qué grado de instrucción tiene?
- a) Sin instrucción [ ]
- b) Primaria [ ]
- c) Secundaria [X]
- d) Superior no universitario [ ]
- e) Superior Universitario [ ]

10.- ¿Tiene servicios de agua potable?
- a) Si [ ]
- b) No [X]

11.- ¿De dónde se provee de agua para beber?
- a) Vecino [ ]
- b) Pozas [X]
- c) Quebrada [ ]
- d) Rio [ ]
- e) Pileta [ ]
- f) Lago [ ]

12.- ¿Tiene servicios de desagüe?
- a) Si [ ]
- b) No [X]

13.- ¿Dónde deposita las aguas servidas?
- a) Calle [ ]
- b) Pozos sépticos [X]
- d) Quebrada [ ]
- e) Ríos [ ]

14.- ¿Tiene servicios de recojo de basura?
- a) Si [ ]
- b) No [X]

15.- ¿Dónde depositan sus residuos sólidos?
- a) Los recoge la municipalidad [ ]
- b) Botadero [X]
- c) Quema [ ]
- d) otros: _____

16.- ¿Qué religión profesa?
- a) Católica [ ]
- b) Evangélica [X]
- c) No tiene [ ]
- d) Israelitas [ ]
- e) Otros _____

17.- ¿A qué organización social pertenece?
- a) APAFA [X]
- b) Federación/asociación [ ]
- c) Partido/movimiento [ ]
- d) Otros _____

GOBIERNO REGIONAL DE MADRE DE DIOS
Gerencia Regional de Planeamiento Presupuesto y Acondicionamiento Territorial
Proyecto Gestión del Territorio MDD
Ing. Jaime Cuba Montalvo
ESPECIALISTA EN DEMARCACIÓN TERRITORIAL

GERENCIA REGIONAL DE PLANEAMIENTO, PRESUPUESTO Y ACONDICIONAMIENTO TERRITORIAL
Proyecto de Gestión Territorial Madre de Dios
Ing. Jonatan Ovalle Epocori
COORDINADOR (e) DE PROYECTO

GOBIERNO REGIONAL DE MADRE DE DIOS
Gerencia Regional de Planeamiento, Presupuesto y Acondicionamiento Territorial
PROYECTO "GESTIÓN TERRITORIAL"
Ing. Aldo Sadi Ramírez Reyes
SUPERVISOR

II. DATOS ECONOMICOS.

18.- ¿Qué condición jurídica tiene su terreno urbano?
- a) Certificado de posesión [x]
- b) Título de propiedad [ ]
- c) Alquiler [ ]
- d) Compra y venta [ ]

19.- Material de construcción de la vivienda
- a) Material noble [ ]
- b) Madera y calamina [ ]
- c) Madera y palmeras [x]

20.- ¿Cuál es su actividad económica más importante?
- a) Agricultura [x]
- b) Ganadería [ ]
- c) Comercio [ ]
- d) Forestal [ ]
- e) Caza [ ]
- f) Turismo [ ]
- g) Minería [ ]
- h) Servicios: _____

21.- ¿Área del terreno rural?
Superficie total: _____ (hectáreas)

22.- ¿Qué condición jurídica tiene su terreno rural?
- a) Certificado de posición [x]
- b) Título de propiedad [ ]
- c) Alquiler [ ]

23.- ¿Dónde vende sus productos?
- a) Allí mismo [x]
- b).-Pto. Maldonado [ ]

24.- ¿Cuánto gana en su actividad económica por mes?
- a) menos de 1,000 [x]
- b) de 1,000 a 2,000 [ ]
- c) de 2,000 a 3,000 [ ]
- d) de 3,000 a 5,000 [ ]
- f) más de 10,000 [ ]

III. DATOS TERRITORIALES.

25.- ¿Sabe la historia del centro poblado?

26.- ¿Por qué el nombre y el año de creación?

27.- ¿Quiénes fueron los primeros fundadores?

me dijeron que fue un tal Antonio Valen

28.- ¿Existe restos arqueológicos?
- a) Sí [ ]
- b) No [x]

29.- ¿El centro poblado fue afectado por inundaciones?
- a) Si [ ]
- b) No [x]

30.- ¿Existe conflictos por el derecho a la tierra?
- a) Si [ ]
- b) No [x]

31.- ¿Conoce los instrumentos de gestión municipal?
- a) Catastro urbano/plano urbano [ ]
- b) Esquema de ordenamiento urbano [ ]
- c) Plan de ordenamiento urbano [ ]
- d) Plan de desarrollo concertado [ ]
- e) Ninguno [x]

32.- ¿Qué proyectos considera prioritarios para su centro poblado?
- a) Agua y desagüe [ ]
- b) Luz eléctrica [ ]
- c) Construcción de escuelas [ ]
- d) construcción de puestos de salud [ ]
- e) Carreteras [ ]
- f) Construcción de mercados [ ]
- g) Todas las anteriores [x]

GOBIERNO REGIONAL DE MADRE DE DIOS

GERENCIA REGIONAL DE PLANEAMIENTO, PRESUPUESTO Y ACONDICIONAMIENTO TERRITORIAL

FICHA DE ENCUESTA SOCIAL, ECONOMICA Y TERRITORIAL PARA FINES DE CATEGORIZACIÓN DEL CENTRO POBLADO

Nombre del Centro Poblado: LAGO VALENCIA *Distrito:* LAS PIEDRAS

Provincia: TAMBOPATA *Departamento:* MADRE DE DIOS

Nombre del Encuestado: Adolfo Vela Pinedo *Fecha: Abril del 2017, Ficha N°* 19

I. DATOS SOCIALES

1.- Anotar el sexo del entrevistado
- a) Masculino [X]
- b) Femenino [ ]

2.- ¿Cuántos años tienes? 35

3.- Estado civil?
- a) Casado [ ]
- b) Conviviente [X]
- c) Soltero [ ]

4.- Cuantas personas integran su familia?
4

5.- Que idioma habla?
- a) castellano [X]
- b) Quechua [ ]
- c) Ese Eja [ ]
- d) Ingles [ ]
- e) Portugués [ ]
- f) Bilingüe [ ]
- g) Otros: _____

6.- ¿En qué departamento nació?
Departamento: MADRE DE DIOS

7.- ¿Qué tiempo vive en este centro poblado?
- a) Hace 1 año [ ]
- b) Hace 5 años [ ]
- c) Hace 10 años [ ]
- d) Más de 11 años [X]

8.- ¿Dónde sufraga hoy?
- a) En su departamento de origen [ ]
- b) En Puerto Maldonado [X]

9.- ¿Qué grado de instrucción tiene?
- a) Sin instrucción [ ]
- b) Primaria [X]
- c) Secundaria [ ]
- d) Superior no universitario [ ]
- e) Superior Universitario [ ]

10.- ¿Tiene servicios de agua potable?
- a) Si [ ]
- b) No [X]

11.- ¿De dónde se provee de agua para beber?
- a) Vecino [ ]
- b) Pozas [X]
- c) Quebrada [ ]
- d) Rio [ ]
- e) Pileta [ ]
- f) Lago [ ]

12.- ¿Tiene servicios de desagüe?
- a) Si [ ]
- b) No [X]

13.- ¿Dónde deposita las aguas servidas?
- a) Calle [ ]
- b) Pozos sépticos [X]
- d) Quebrada [ ]
- e) Ríos [ ]

14.- ¿Tiene servicios de recojo de basura?
- a) Si [ ]
- b) No [X]

15.- ¿Dónde depositan sus residuos sólidos?
- a) Los recoge la municipalidad [ ]
- b) Botadero [X]
- c) Quema [ ]
- d) otros: _____

16.- ¿Qué religión profesa?
- a) Católica [X]
- b) Evangélica [ ]
- c) No tiene [ ]
- d) Israelitas [ ]
- e) Otros _____

17.- ¿A qué organización social pertenece?
- a) APAFA [X]
- b) Federación/asociación [ ]
- c) Partido/movimiento [ ]
- d) Otros _____

GOBIERNO REGIONAL DE MADRE DE DIOS
Gerencia Regional de Planeamiento Presupuesto y Acondicionamiento Territorial
Proyecto Gestión del Territorio -MDD
Ing. Jaime Cuba Montalvo
ESPECIALISTA EN DEMARCACIÓN TERRITORIAL

GERENCIA REGIONAL DE PLANEAMIENTO, PRESUPUESTO Y ACONDICIONAMIENTO TERRITORIAL
Proyecto de Gestión Territorial Madre de Dios
Ing. Jordan Ovalle Pocori
COORDINADOR (e) DE PROYECTO

GOBIERNO REGIONAL DE MADRE DE DIOS
Gerencia Regional de Planeamiento, Presupuesto y Acondicionamiento Territorial
PROYECTO: "GESTIÓN TERRITORIAL"
Ing. Aldo Sadi Ramirez Reyes
SUPERVISOR

II. DATOS ECONOMICOS.

18.- ¿Qué condición jurídica tiene su terreno urbano?
- a) Certificado de posesión [X]
- b) Título de propiedad [ ]
- c) Alquiler [ ]
- d) Compra y venta [ ]

19.- Material de construcción de la vivienda
- a) Material noble [ ]
- b) Madera y calamina [ ]
- c) Madera y palmeras [X]

20.- ¿Cuál es su actividad económica más importante?
- a) Agricultura [X]
- b) Ganadería [ ]
- c) Comercio [ ]
- d) Forestal [ ]
- e) Caza [ ]
- f) Turismo [ ]
- g) Minería [ ]
- h) Servicios: _____

21.- ¿Área del terreno rural?
Superficie total: 30 (hectáreas)

22.- ¿Qué condición jurídica tiene su terreno rural?
- a) Certificado de posición [X]
- b) Título de propiedad [ ]
- c) Alquiler [ ]

23.- ¿Dónde vende sus productos?
- a) Allí mismo [X]
- b).-Pto. Maldonado [ ]

24.- ¿Cuánto gana en su actividad económica por mes?
- a) menos de 1,000 [X]
- b) de 1,000 a 2,000 [ ]
- c) de 2,000 a 3,000 [ ]
- d) de 3,000 a 5,000 [ ]
- f) más de 10,000

III. DATOS TERRITORIALES.

25.- ¿Sabe la historia del centro poblado?

26.- ¿Por qué el nombre y el año de creación?

27.- ¿Quiénes fueron los primeros fundadores?

28.- ¿Existe restos arqueológicos?
- a) Sí [ ]
- b) No [X]

29.- ¿El centro poblado fue afectado por inundaciones?
- a) Si [ ]
- b) No [X]

30.- ¿Existe conflictos por el derecho a la tierra?
- a) Si [ ]
- b) No [X]

31.- ¿Conoce los instrumentos de gestión municipal?
- a) Catastro urbano/plano urbano [ ]
- b) Esquema de ordenamiento urbano [ ]
- c) Plan de ordenamiento urbano [ ]
- d) Plan de desarrollo concertado [ ]
- e) Ninguno [X]

32.- ¿Qué proyectos considera prioritarios para su centro poblado?
- a) Agua y desagüe [ ]
- b) Luz eléctrica [ ]
- c) Construcción de escuelas [ ]
- d) construcción de puestos de salud [ ]
- e) Carreteras [ ]
- f) Construcción de mercados [ ]
- g) Todas las anteriores [X]

GOBIERNO REGIONAL DE MADRE DE DIOS

GERENCIA REGIONAL DE PLANEAMIENTO, PRESUPUESTO Y ACONDICIONAMIENTO TERRITORIAL

FICHA DE ENCUESTA SOCIAL, ECONOMICA Y TERRITORIAL PARA FINES DE CATEGORIZACIÓN DEL CENTRO POBLADO

Nombre del Centro Poblado: LAGO VALENCIA *Distrito:* LAS PIEDRAS

Provincia: TAMBOPATA *Departamento:* MADRE DE DIOS

Nombre del Encuestado: Robinson Vela Pinedo *Fecha: Abril del 2017, Ficha N°* 20

I. DATOS SOCIALES

1.- Anotar el sexo del entrevistado
- a) Masculino [X]
- b) Femenino [ ]

2.- ¿Cuántos años tienes? 54

3.- Estado civil?
- a) Casado [ ]
- b) Conviviente [X]
- c) Soltero [ ]

4.- Cuantas personas integran su familia?

4

5.- Que idioma habla?
- a) castellano [X]
- b) Quechua [ ]
- c) Ese Eja [ ]
- d) Ingles [ ]
- e) Portugués [ ]
- f) Bilingüe [ ]
- g) Otros: _____

6.- ¿En qué departamento nació?
Departamento: Madre de Dios

7.- ¿Qué tiempo vive en este centro poblado?
- a) Hace 1 año [ ]
- b) Hace 5 años [ ]
- c) Hace 10 años [ ]
- d) Más de 11 años [X]

8.- ¿Dónde sufraga hoy?
- a) En su departamento de origen [ ]
- b) En Puerto Maldonado [X]

9.- ¿Qué grado de instrucción tiene?
- a) Sin instrucción [ ]
- b) Primaria [ ]
- c) Secundaria [X]
- d) Superior no universitario [ ]
- e) Superior Universitario [ ]

10.- ¿Tiene servicios de agua potable?
- a) Si [ ]
- b) No [X]

11.- ¿De dónde se provee de agua para beber?
- a) Vecino [ ]
- b) Pozas [X]
- c) Quebrada [ ]
- d) Rio [ ]
- e) Pileta [ ]
- f) Lago [ ]

12.- ¿Tiene servicios de desagüe?
- a) Si [ ]
- b) No [X]

13.- ¿Dónde deposita las aguas servidas?
- a) Calle [ ]
- b) Pozos sépticos [X]
- d) Quebrada [ ]
- e) Ríos [ ]

14.- ¿Tiene servicios de recojo de basura?
- a) Si [ ]
- b) No [X]

15.- ¿Dónde depositan sus residuos sólidos?
- a) Los recoge la municipalidad [ ]
- b) Botadero [X]
- c) Quema [ ]
- d) otros: _____

16.- ¿Qué religión profesa?
- a) Católica [X]
- b) Evangélica [ ]
- c) No tiene [ ]
- d) Israelitas [ ]
- e) Otros _____

17.- ¿A qué organización social pertenece?
- a) APAFA [ ]
- b) Federación/asociación [X]
- c) Partido/movimiento [ ]
- d) Otros _____

GOBIERNO REGIONAL DE MADRE DE DIOS
Gerencia Regional de Planeamiento Presupuesto y Acondicionamiento Territorial
Proyecto Gestión del Territorio - MDD
Ing. Jaime Cuba Montalvo
ESPECIALISTA EN DEMARCACIÓN TERRITORIAL

GERENCIA REGIONAL DE PLANEAMIENTO, PRESUPUESTO Y ACONDICIONAMIENTO TERRITORIAL
Proyecto de Gestión Territorial Madre de Dios
Ing. Jonatan Ovalle Apocori
COORDINADOR (e) DE PROYECTO

GOBIERNO REGIONAL DE MADRE DE DIOS
Gerencia Regional de Planeamiento, Presupuesto y Acondicionamiento Territorial
PROYECTO: "GESTIÓN TERRITORIAL"
Ing. Aldo Sadi Ramírez Reyes
SUPERVISOR

II. DATOS ECONOMICOS.

18.- ¿Qué condición jurídica tiene su terreno urbano?
- a) Certificado de posesión [X]
- b) Título de propiedad [ ]
- c) Alquiler [ ]
- d) Compra y venta [ ]

19.- Material de construcción de la vivienda
- a) Material noble [ ]
- b) Madera y calamina [ ]
- c) Madera y palmeras [X]

20.- ¿Cuál es su actividad económica más importante?
- a) Agricultura [ ]
- b) Ganadería [ ]
- c) Comercio [ ]
- d) Forestal [ ]
- e) Caza [ ]
- f) Turismo [ ]
- g) Minería [ ]
- h) Servicios: Pesca

21.- ¿Área del terreno rural?
Superficie total: 15 (hectáreas)

22.- ¿Qué condición jurídica tiene su terreno rural?
- a) Certificado de posición [X]
- b) Título de propiedad [ ]
- c) Alquiler [ ]

23.- ¿Dónde vende sus productos?
- a) Allí mismo [X]
- b).-Pto. Maldonado [ ]

24.- ¿Cuánto gana en su actividad económica por mes?
- a) menos de 1,000 [X]
- b) de 1,000 a 2,000 [ ]
- c) de 2,000 a 3,000 [ ]
- d) de 3,000 a 5,000 [ ]
- f) más de 10,000 [ ]

III. DATOS TERRITORIALES.

25.- ¿Sabe la historia del centro poblado?

26.- ¿Por qué el nombre y el año de creación?

27.- ¿Quiénes fueron los primeros fundadores?

28.- ¿Existe restos arqueológicos?
- a) Sí [ ]
- b) No [X]

29.- ¿El centro poblado fue afectado por inundaciones?
- a) Si [ ]
- b) No [X]

30.- ¿Existe conflictos por el derecho a la tierra?
- a) Si [ ]
- b) No [X]

31.- ¿Conoce los instrumentos de gestión municipal?
- a) Catastro urbano/plano urbano [X]
- b) Esquema de ordenamiento urbano [ ]
- c) Plan de ordenamiento urbano [ ]
- d) Plan de desarrollo concertado [ ]
- e) Ninguno [ ]

32.- ¿Qué proyectos considera prioritarios para su centro poblado?
- a) Agua y desagüe [ ]
- b) Luz eléctrica [ ]
- c) Construcción de escuelas [ ]
- d) construcción de puestos de salud [ ]
- e) Carreteras [ ]
- f) Construcción de mercados [ ]
- g) Todas las anteriores [X]

GOBIERNO REGIONAL DE MADRE DE DIOS

GERENCIA REGIONAL DE PLANEAMIENTO, PRESUPUESTO Y ACONDICIONAMIENTO TERRITORIAL

FICHA DE ENCUESTA SOCIAL, ECONOMICA Y TERRITORIAL PARA FINES DE CATEGORIZACIÓN DEL CENTRO POBLADO

Nombre del Centro Poblado: LAGO VALENCIA *Distrito:* LAS PIEDRAS

Provincia: TAMBOPATA *Departamento:* MADRE DE DIOS

Nombre del Encuestado: SHIRLEY JESSI ALEXANDRA MARIGHUA CRUZ *Fecha: Abril del 2017, Ficha N°* 21

I. DATOS SOCIALES

1.- Anotar el sexo del entrevistado
- a) Masculino ☐
- b) Femenino ☒

2.- ¿Cuántos años tienes? 21

3.- Estado civil?
- a) Casado ☐
- b) Conviviente ☒
- c) Soltero ☐

4.- Cuantas personas integran su familia?
3

5.- Que idioma habla?
- a) castellano ☒
- b) Quechua ☐
- c) Ese Eja ☐
- d) Ingles ☐
- e) Portugués ☐
- f) Bilingüe ☐
- g) Otros: _____

6.- ¿En qué departamento nació?
Departamento: Madre de Dios

7.- ¿Qué tiempo vive en este centro poblado?
- a) Hace 1 año ☐
- b) Hace 5 años ☐
- c) Hace 10 años ☐
- d) Más de 11 años ☒

8.- ¿Dónde sufraga hoy?
- a) En su departamento de origen ☒
- b) En Puerto Maldonado ☐

9.- ¿Qué grado de instrucción tiene?
- a) Sin instrucción ☐
- b) Primaria ☐
- c) Secundaria ☐
- d) Superior no universitario ☐
- e) Superior Universitario ☒

10.- ¿Tiene servicios de agua potable?
- a) Si ☐
- b) No ☒

11.- ¿De dónde se provee de agua para beber?
- a) Vecino ☐
- b) Pozas ☐
- c) Quebrada ☐
- d) Rio ☐
- e) Pileta ☐
- f) Lago ☒

12.- ¿Tiene servicios de desagüe?
- a) Si ☐
- b) No ☒

13.- ¿Dónde deposita las aguas servidas?
- a) Calle ☐
- b) Pozos sépticos ☒
- d) Quebrada ☐
- e) Ríos ☐

14.- ¿Tiene servicios de recojo de basura?
- a) Si ☐
- b) No ☒

15.- ¿Dónde depositan sus residuos sólidos?
- a) Los recoge la municipalidad ☐
- b) Botadero ☒
- c) Quema ☐
- d) otros: _____

16.- ¿Qué religión profesa?
- a) Católica ☒
- b) Evangélica ☐
- c) No tiene ☐
- d) Israelitas ☐
- e) Otros _____

17.- ¿A qué organización social pertenece?
- a) APAFA ☐
- b) Federación/asociación ☒
- c) Partido/movimiento ☐
- d) Otros _____

GOBIERNO REGIONAL DE MADRE DE DIOS
Gerencia Regional de Planeamiento, Presupuesto y Acondicionamiento Territorial
Proyecto Gestión del Territorio - MDD
Ing. Jaime Cuba Montalvo
ESPECIALISTA EN DEMARCACIÓN TERRITORIAL

GERENCIA REGIONAL DE PLANEAMIENTO, PRESUPUESTO Y ACONDICIONAMIENTO TERRITORIAL
Proyecto de Gestión Territorial Madre de Dios
Ing. Jonatan Ovalle Frecori
COORDINADOR (e) DE PROYECTO

GOBIERNO REGIONAL DE MADRE DE DIOS
Gerencia Regional de Planeamiento, Presupuesto y Acondicionamiento Territorial
PROYECTO: "GESTIÓN TERRITORIAL"
Ing. Aldo Sedi Ramirez Reyes
SUPERVISOR

II. DATOS ECONOMICOS.

18.- ¿Qué condición jurídica tiene su terreno urbano?
- a) Certificado de posesión [X]
- b) Título de propiedad [ ]
- c) Alquiler [ ]
- d) Compra y venta [ ]

19.- Material de construcción de la vivienda
- a) Material noble [ ]
- b) Madera y calamina [ ]
- c) Madera y palmeras [X]

20.- ¿Cuál es su actividad económica más importante?
- a) Agricultura [X]
- b) Ganadería [ ]
- c) Comercio [ ]
- d) Forestal [ ]
- e) Caza [ ]
- f) Turismo [ ]
- g) Minería [ ]
- h) Servicios: _____

21.- ¿Área del terreno rural?
Superficie total: 15 (hectáreas)

22.- ¿Qué condición jurídica tiene su terreno rural?
- a) Certificado de posición [X]
- b) Título de propiedad [ ]
- c) Alquiler [ ]

23.- ¿Dónde vende sus productos?
- a) Allí mismo [ ]
- b).-Pto. Maldonado [X]

24.- ¿Cuánto gana en su actividad económica por mes?
- a) menos de 1,000 [X]
- b) de 1,000 a 2,000 [ ]
- c) de 2,000 a 3,000 [ ]
- d) de 3,000 a 5,000 [ ]
- f) más de 10,000 [ ]

III. DATOS TERRITORIALES.

25.- ¿Sabe la historia del centro poblado?

26.- ¿Por qué el nombre y el año de creación?

27.- ¿Quiénes fueron los primeros fundadores?

28.- ¿Existe restos arqueológicos?
- a) Sí [ ]
- b) No [X]

29.- ¿El centro poblado fue afectado por inundaciones?
- a) Si [ ]
- b) No [X]

30.- ¿Existe conflictos por el derecho a la tierra?
- a) Si [ ]
- b) No [X]

31.- ¿Conoce los instrumentos de gestión municipal?
- a) Catastro urbano/plano urbano [ ]
- b) Esquema de ordenamiento urbano [X]
- c) Plan de ordenamiento urbano [ ]
- d) Plan de desarrollo concertado [ ]
- e) Ninguno [ ]

32.- ¿Qué proyectos considera prioritarios para su centro poblado?
- a) Agua y desagüe [ ]
- b) Luz eléctrica [ ]
- c) Construcción de escuelas [ ]
- d) construcción de puestos de salud [ ]
- e) Carreteras [ ]
- f) Construcción de mercados [ ]
- g) Todas las anteriores [X]

GOBIERNO REGIONAL DE MADRE DE DIOS
GERENCIA REGIONAL DE PLANEAMIENTO, PRESUPUESTO Y ACONDICIONAMIENTO TERRITORIAL

FICHA DE ENCUESTA SOCIAL, ECONOMICA Y TERRITORIAL PARA FINES DE CATEGORIZACIÓN DEL CENTRO POBLADO

Nombre del Centro Poblado: LAGO VALENCIA *Distrito:* LAS PIEDRAS

Provincia: TAMBOPATA *Departamento:* MADRE DE DIOS

Nombre del Encuestado: Elías Segundo Yaricahua Narvaez. *Fecha: Abril del 2017, Ficha N°* 22

I. DATOS SOCIALES

1.- Anotar el sexo del entrevistado
- a) Masculino [X]
- b) Femenino [ ]

2.- ¿Cuántos años tienes? 30

3.- Estado civil?
- a) Casado [ ]
- b) Conviviente [X]
- c) Soltero [ ]

4.- Cuantas personas integran su familia? 3

5.- Que idioma habla?
- a) castellano [X]
- b) Quechua [ ]
- c) Ese Eja [ ]
- d) Ingles [ ]
- e) Portugués [ ]
- f) Bilingüe [ ]
- g) Otros: _____

6.- ¿En qué departamento nació?
Departamento: Madre de Dios

7.- ¿Qué tiempo vive en este centro poblado?
- a) Hace 1 año [ ]
- b) Hace 5 años [ ]
- c) Hace 10 años [ ]
- d) Más de 11 años [X]

8.- ¿Dónde sufraga hoy?
- a) En su departamento de origen [ ]
- b) En Puerto Maldonado [X]
- [ ]

9.- ¿Qué grado de instrucción tiene?
- a) Sin instrucción [ ]
- b) Primaria [ ]
- c) Secundaria [ ]
- d) Superior no universitario [X]
- e) Superior Universitario [ ]

10.- ¿Tiene servicios de agua potable?
- a) Si [ ]
- b) No [X]

11.- ¿De dónde se provee de agua para beber?
- a) Vecino [ ]
- b) Pozas [ ]
- c) Quebrada [ ]
- d) Rio [ ]
- e) Pileta [ ]
- f) Lago [X]

12.- ¿Tiene servicios de desagüe?
- a) Si [ ]
- b) No [X]

13.- ¿Dónde deposita las aguas servidas?
- a) Calle [ ]
- b) Pozos sépticos [X]
- d) Quebrada [ ]
- e) Ríos [ ]

14.- ¿Tiene servicios de recojo de basura?
- a) Si [ ]
- b) No [X]

15.- ¿Dónde depositan sus residuos sólidos?
- a) Los recoge la municipalidad [ ]
- b) Botadero [X]
- c) Quema [ ]
- d) otros: _____

16.- ¿Qué religión profesa?
- a) Católica [X]
- b) Evangélica [ ]
- c) No tiene [ ]
- d) Israelitas [ ]
- e) Otros _____

17.- ¿A qué organización social pertenece?
- a) APAFA [ ]
- b) Federación/asociación [X]
- c) Partido/movimiento [ ]
- d) Otros _____

GOBIERNO REGIONAL DE MADRE DE DIOS
Gerencia Regional de Planeamiento, Presupuesto y Acondicionamiento Territorial
Proyecto Gestión del Territorio - MDD
Ing. Jaime Cuba Montalvo
ESPECIALISTA EN DEMARCACIÓN TERRITORIAL

GERENCIA REGIONAL DE PLANEAMIENTO, PRESUPUESTO Y ACONDICIONAMIENTO TERRITORIAL
Proyecto de Gestión Territorial Madre de Dios
Ing. Jonatan Ovalle Enoreri

GOBIERNO REGIONAL DE MADRE DE DIOS
Gerencia Regional de Planeamiento, Presupuesto y Acondicionamiento Territorial
PROYECTO: "GESTIÓN TERRITORIAL"
Ing. Aldo San Francisco

II. DATOS ECONOMICOS.

18.- ¿Qué condición jurídica tiene su terreno urbano?
- a) Certificado de posesión [X]
- b) Título de propiedad [ ]
- c) Alquiler [ ]
- d) Compra y venta [ ]

19.- Material de construcción de la vivienda
- a) Material noble [ ]
- b) Madera y calamina [X]
- c) Madera y palmeras [ ]

20.- ¿Cuál es su actividad económica más importante?
- a) Agricultura [X]
- b) Ganadería [ ]
- c) Comercio [ ]
- d) Forestal [ ]
- e) Caza [ ]
- f) Turismo [ ]
- g) Minería [ ]
- h) Servicios: _____

21.- ¿Área del terreno rural?
Superficie total: 15 (hectáreas)

22.- ¿Qué condición jurídica tiene su terreno rural?
- a) Certificado de posición [X]
- b) Título de propiedad [ ]
- c) Alquiler [ ]

23.- ¿Dónde vende sus productos?
- a) Allí mismo [ ]
- b) Pto. Maldonado [X]

24.- ¿Cuánto gana en su actividad económica por mes?
- a) menos de 1,000 [X]
- b) de 1,000 a 2,000 [ ]
- c) de 2,000 a 3,000 [ ]
- d) de 3,000 a 5,000 [ ]
- f) más de 10,000

III. DATOS TERRITORIALES.

25.- ¿Sabe la historia del centro poblado?

26.- ¿Por qué el nombre y el año de creación?

27.- ¿Quiénes fueron los primeros fundadores?

28.- ¿Existe restos arqueológicos?
- a) Sí [ ]
- b) No [X]

29.- ¿El centro poblado fue afectado por inundaciones?
- a) Si [ ]
- b) No [X]

30.- ¿Existe conflictos por el derecho a la tierra?
- a) Si [ ]
- b) No [X]

31.- ¿Conoce los instrumentos de gestión municipal?
- a) Catastro urbano/plano urbano [ ]
- b) Esquema de ordenamiento urbano [ ]
- c) Plan de ordenamiento urbano [X]
- d) Plan de desarrollo concertado [ ]
- e) Ninguno [ ]

32.- ¿Qué proyectos considera prioritarios para su centro poblado?
- a) Agua y desagüe [ ]
- b) Luz eléctrica [ ]
- c) Construcción de escuelas [ ]
- d) construcción de puestos de salud [ ]
- e) Carreteras [ ]
- f) Construcción de mercados [ ]
- g) Todas las anteriores [X]

GOBIERNO REGIONAL DE MADRE DE DIOS

GERENCIA REGIONAL DE PLANEAMIENTO, PRESUPUESTO Y ACONDICIONAMIENTO TERRITORIAL

FICHA DE ENCUESTA SOCIAL, ECONOMICA Y TERRITORIAL PARA FINES DE CATEGORIZACIÓN DEL CENTRO POBLADO

Nombre del Centro Poblado: LAGO VALENCIA *Distrito:* LAS PIEDRAS

Provincia: TAMBOPATA *Departamento:* MADRE DE DIOS

Nombre del Encuestado: Lizeth Fiorella Espinoza Guillen *Fecha: Abril del 2017, Ficha N°* 23

I. DATOS SOCIALES

1.- Anotar el sexo del entrevistado
- a) Masculino ☐
- b) Femenino ☒

2.- ¿Cuántos años tienes? 30

3.- Estado civil?
- a) Casado ☐
- b) Conviviente ☒
- c) Soltero ☐

4.- Cuantas personas integran su familia? 3

5.- Que idioma habla?
- a) castellano ☒
- b) Quechua ☐
- c) Ese Eja ☐
- d) Ingles ☐
- e) Portugués ☐
- f) Bilingüe ☐
- g) Otros: _____

6.- ¿En qué departamento nació?
Departamento: Madre de Dios

7.- ¿Qué tiempo vive en este centro poblado?
- a) Hace 1 año ☐
- b) Hace 5 años ☐
- c) Hace 10 años ☐
- d) Más de 11 años ☒

8.- ¿Dónde sufraga hoy?
- a) En su departamento de origen ☐
- b) En Puerto Maldonado ☒
- ☐

9.- ¿Qué grado de instrucción tiene?
- a) Sin instrucción ☐
- b) Primaria ☐
- c) Secundaria ☐
- d) Superior no universitario ☐
- e) Superior Universitario ☒

10.- ¿Tiene servicios de agua potable?
- a) Si ☐
- b) No ☒

11.- ¿De dónde se provee de agua para beber?
- a) Vecino ☐
- b) Pozas ☐
- c) Quebrada ☐
- d) Río ☐
- e) Pileta ☐
- f) Lago ☒

12.- ¿Tiene servicios de desagüe?
- a) Si ☐
- b) No ☒

13.- ¿Dónde deposita las aguas servidas?
- a) Calle ☐
- b) Pozos sépticos ☒
- d) Quebrada ☐
- e) Ríos ☐

14.- ¿Tiene servicios de recojo de basura?
- a) Si ☐
- b) No ☒

15.- ¿Dónde depositan sus residuos sólidos?
- a) Los recoge la municipalidad ☐
- b) Botadero ☒
- c) Quema ☐
- d) otros: _____

16.- ¿Qué religión profesa?
- a) Católica ☒
- b) Evangélica ☐
- c) No tiene ☐
- d) Israelitas ☐
- e) Otros _____

17.- ¿A qué organización social pertenece?
- a) APAFA ☒
- b) Federación/asociación ☐
- c) Partido/movimiento
- d) Otros _____

GOBIERNO REGIONAL DE MADRE DE DIOS
Gerencia Regional de Planeamiento, Presupuesto y Acondicionamiento Territorial
Proyecto Gestión del Territorio - MDD
Ing. Jaime Cuba Montalvo
ESPECIALISTA EN DEMARCACIÓN TERRITORIAL

GERENCIA REGIONAL DE PLANEAMIENTO, PRESUPUESTO Y ACONDICIONAMIENTO TERRITORIAL
Proyecto de Gestión Territorial Madre de Dios
Ing. [illegible]

GOBIERNO REGIONAL DE MADRE DE DIOS
Gerencia Regional de Planeamiento, Presupuesto y Acondicionamiento Territorial
PROYECTO: "GESTION TERRITORIAL"
Ing. Aldo Sadi Ramirez Reyes
SUPERVISOR

II. DATOS ECONOMICOS.

18.- ¿Qué condición jurídica tiene su terreno urbano?
- a) Certificado de posesión [X]
- b) Título de propiedad [ ]
- c) Alquiler [ ]
- d) Compra y venta [ ]

19.- Material de construcción de la vivienda
- a) Material noble [ ]
- b) Madera y calamina [X]
- c) Madera y palmeras [ ]

20.- ¿Cuál es su actividad económica más importante?
- a) Agricultura [X]
- b) Ganadería [ ]
- c) Comercio [ ]
- d) Forestal [ ]
- e) Caza [ ]
- f) Turismo [ ]
- g) Minería [ ]
- h) Servicios: _____

21.- ¿Área del terreno rural?
Superficie total: 15 (hectáreas)

22.- ¿Qué condición jurídica tiene su terreno rural?
- a) Certificado de posición [X]
- b) Título de propiedad [ ]
- c) Alquiler [ ]

23.- ¿Dónde vende sus productos?
- a) Allí mismo [ ]
- b).-Pto. Maldonado [X]

24.- ¿Cuánto gana en su actividad económica por mes?
- a) menos de 1,000 [X]
- b) de 1,000 a 2,000 [ ]
- c) de 2,000 a 3,000 [ ]
- d) de 3,000 a 5,000 [ ]
- f) más de 10,000

III. DATOS TERRITORIALES.

25.- ¿Sabe la historia del centro poblado?

26.- ¿Por qué el nombre y el año de creación?

27.- ¿Quiénes fueron los primeros fundadores?

28.- ¿Existe restos arqueológicos?
- a) Sí [ ]
- b) No [X]

29.- ¿El centro poblado fue afectado por inundaciones?
- a) Si [ ]
- b) No [X]

30.- ¿Existe conflictos por el derecho a la tierra?
- a) Si [ ]
- b) No [X]

31.- ¿Conoce los instrumentos de gestión municipal?
- a) Catastro urbano/plano urbano [X]
- b) Esquema de ordenamiento urbano [ ]
- c) Plan de ordenamiento urbano [ ]
- d) Plan de desarrollo concertado [ ]
- e) Ninguno [ ]

32.- ¿Qué proyectos considera prioritarios para su poblado?
- a) Agua y desagüe [ ]
- b) Luz eléctrica [ ]
- c) Construcción de escuelas [ ]
- d) construcción de puestos de salud [ ]
- e) Carreteras [ ]
- f) Construcción de mercados [ ]
- g) Todas las anteriores [X]

000015

GOBIERNO REGIONAL DE MADRE DE DIOS

GERENCIA REGIONAL DE PLANEAMIENTO, PRESUPUESTO Y ACONDICIONAMIENTO TERRITORIAL

FICHA DE ENCUESTA SOCIAL, ECONOMICA Y TERRITORIAL PARA FINES DE CATEGORIZACIÓN DEL CENTRO POBLADO

Nombre del Centro Poblado: LAGO VALENCIA *Distrito:* LAS PIEDRAS

Provincia: TAMBOPATA *Departamento:* MADRE DE DIOS

Nombre del Encuestado: Madeleine Yaricahua Narvaez *Fecha: Abril del 2017, Ficha N°* 24

I. DATOS SOCIALES

1.- Anotar el sexo del entrevistado
- a) Masculino [ ]
- b) Femenino [X]

2.- ¿Cuántos años tienes? 45

3.- Estado civil?
- a) Casado [ ]
- b) Conviviente [X]
- c) Soltero [ ]

4.- Cuantas personas integran su familia?
6

5.- Que idioma habla?
- a) castellano [X]
- b) Quechua [ ]
- c) Ese Eja [ ]
- d) Ingles [ ]
- e) Portugués [ ]
- f) Bilingüe [ ]
- g) Otros: _____

6.- ¿En qué departamento nació?
Departamento: Madre de Dios

7.- ¿Qué tiempo vive en este centro poblado?
- a) Hace 1 año [ ]
- b) Hace 5 años [ ]
- c) Hace 10 años [ ]
- d) Más de 11 años [X]

8.- ¿Dónde sufraga hoy?
- a) En su departamento de origen [ ]
- b) En Puerto Maldonado [X]

9.- ¿Qué grado de instrucción tiene?
- a) Sin instrucción [ ]
- b) Primaria [ ]
- c) Secundaria [X]
- d) Superior no universitario [ ]
- e) Superior Universitario [ ]

10.- ¿Tiene servicios de agua potable?
- a) Si [ ]
- b) No [X]

11.- ¿De dónde se provee de agua para beber?
- a) Vecino [ ]
- b) Pozas [ ]
- c) Quebrada [ ]
- d) Río [ ]
- e) Pileta [ ]
- f) Lago [X]

12.- ¿Tiene servicios de desagüe?
- a) Si [ ]
- b) No [X]

13.- ¿Dónde deposita las aguas servidas?
- a) Calle [ ]
- b) Pozos sépticos [ ]
- d) Quebrada [ ]
- e) Ríos [ ]

14.- ¿Tiene servicios de recojo de basura?
- a) Si [ ]
- b) No [X]

15.- ¿Dónde depositan sus residuos sólidos?
- a) Los recoge la municipalidad [ ]
- b) Botadero [X]
- c) Quema [ ]
- d) otros: _____

16.- ¿Qué religión profesa?
- a) Católica [X]
- b) Evangélica [ ]
- c) No tiene [ ]
- d) Israelitas [ ]
- e) Otros _____

17.- ¿A qué organización social pertenece?
- a) APAFA [ ]
- b) Federación/asociación [X]
- c) Partido/movimiento [ ]
- d) Otros _____

GOBIERNO REGIONAL DE MADRE DE DIOS
Gerencia Regional de Planeamiento Presupuesto y Acondicionamiento Territorial
Proyecto Gestión del Territorio - MDD
Ing. Jaime Cuba Montalvo
ESPECIALISTA EN DEMARCACIÓN TERRITORIAL

GERENCIA REGIONAL DE PLANEAMIENTO, PRESUPUESTO Y ACONDICIONAMIENTO TERRITORIAL
Proyecto de Gestión Territorial Madre de Dios
Ing. Jonatan Ovalle Epocori

GOBIERNO REGIONAL DE MADRE DE DIOS
Gerencia Regional de Planeamiento, Presupuesto y Acondicionamiento Territorial
PROYECTO "GESTION TERRITORIAL"
Ing. Aldo Sadi Ramirez Reyes
SUPERVISOR

II. DATOS ECONOMICOS.

18.- ¿Qué condición juridica tiene su terreno urbano?
- a) Certificado de posesión [X]
- b) Título de propiedad [ ]
- c) Alquiler [ ]
- d) Compra y venta [ ]

19.- Material de construcción de la vivienda
- a) Material noble [ ]
- b) Madera y calamina [ ]
- c) Madera y palmeras [X]

20.- ¿Cuál es su actividad económica más importante?
- a) Agricultura [X]
- b) Ganadería [ ]
- c) Comercio [ ]
- d) Forestal [ ]
- e) Caza [ ]
- f) Turismo [ ]
- g) Minería [ ]
- h) Servicios: _____

21.- ¿Área del terreno rural?
Superficie total: 15 (hectáreas)

22.- ¿Qué condición jurídica tiene su terreno rural?
- a) Certificado de posición [X]
- b) Título de propiedad [ ]
- c) Alquiler [ ]

23.- ¿Dónde vende sus productos?
- a) Allí mismo [ ]
- b) Pto. Maldonado [X]

24.- ¿Cuánto gana en su actividad económica por mes?
- a) menos de 1,000 [X]
- b) de 1,000 a 2,000 [ ]
- c) de 2,000 a 3,000 [ ]
- d) de 3,000 a 5,000 [ ]
- f) más de 10,000 [ ]

III. DATOS TERRITORIALES.

25.- ¿Sabe la historia del centro poblado?

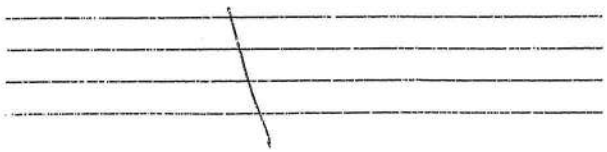

26.- ¿Por qué el nombre y el año de creación?



27.- ¿Quiénes fueron los primeros fundadores?



28.- ¿Existe restos arqueológicos?
- a) Sí [ ]
- b) No [X]

29.- ¿El centro poblado fue afectado por inundaciones?
- a) Si [ ]
- b) No [X]

30.- ¿Existe conflictos por el derecho a la tierra?
- a) Si [ ]
- b) No [X]

31.- ¿Conoce los instrumentos de gestión municipal?
- a) Catastro urbano/plano urbano [ ]
- b) Esquema de ordenamiento urbano [ ]
- c) Plan de ordenamiento urbano [ ]
- d) Plan de desarrollo concertado [ ]
- e) Ninguno [X]

32.- ¿Qué proyectos considera prioritarios para su centro poblado?
- a) Agua y desagüe [ ]
- b) Luz eléctrica [ ]
- c) Construcción de escuelas [ ]
- d) construcción de puestos de salud [ ]
- e) Carreteras [ ]
- f) Construcción de mercados [ ]
- g) Todas las anteriores [X]

GOBIERNO REGIONAL DE MADRE DE DIOS

GERENCIA REGIONAL DE PLANEAMIENTO, PRESUPUESTO Y ACONDICIONAMIENTO TERRITORIAL

FICHA DE ENCUESTA SOCIAL, ECONOMICA Y TERRITORIAL PARA FINES DE CATEGORIZACIÓN DEL CENTRO POBLADO

Nombre del Centro Poblado: LAGO VALENCIA *Distrito:* LAS PIEDRAS

Provincia: TAMBOPATA *Departamento:* MADRE DE DIOS

Nombre del Encuestado: Karín Joneli Yaricahua Narvaez *Fecha: Abril del 2017, Ficha N°* 25

I. DATOS SOCIALES

1.- Anotar el sexo del entrevistado
- a) Masculino [ ]
- b) Femenino [x]

2.- ¿Cuántos años tienes? 34 años

3.- Estado civil?
- a) Casado [ ]
- b) Conviviente [x]
- c) Soltero [ ]

4.- Cuantas personas integran su familia?
05

5.- Que idioma habla?
- a) castellano [x]
- b) Quechua [ ]
- c) Ese Eja [ ]
- d) Inglés [ ]
- e) Portugués [ ]
- f) Bilingüe [ ]
- g) Otros: _____

6.- ¿En qué departamento nació?
Departamento: Madre de Dios

7.- ¿Qué tiempo vive en este centro poblado?
- a) Hace 1 año [ ]
- b) Hace 5 años [ ]
- c) Hace 10 años [ ]
- d) Más de 11 años [x]

8.- ¿Dónde sufraga hoy?
- a) En su departamento de origen [ ]
- b) En Puerto Maldonado [x]

9.- ¿Qué grado de instrucción tiene?
- a) Sin instrucción [ ]
- b) Primaria [ ]
- c) Secundaria [ ]
- d) Superior no universitario [x]
- e) Superior Universitario [ ]

10.- ¿Tiene servicios de agua potable?
- a) Si [ ]
- b) No [x]

11.- ¿De dónde se provee de agua para beber?
- a) Vecino [ ]
- b) Pozas [ ]
- c) Quebrada [ ]
- d) Rio [ ]
- e) Pileta [ ]
- f) Lago [x]

12.- ¿Tiene servicios de desagüe?
- a) Si [ ]
- b) No [x]

13.- ¿Dónde deposita las aguas servidas?
- a) Calle [ ]
- b) Pozos sépticos [x]
- d) Quebrada [ ]
- e) Ríos [ ]

14.- ¿Tiene servicios de recojo de basura?
- a) Si [ ]
- b) No [x]

15.- ¿Dónde depositan sus residuos sólidos?
- a) Los recoge la municipalidad [ ]
- b) Botadero [x]
- c) Quema [ ]
- d) otros: _____

16.- ¿Qué religión profesa?
- a) Católica [x]
- b) Evangélica [ ]
- c) No tiene [ ]
- d) Israelitas [ ]
- e) Otros _____

17.- ¿A qué organización social pertenece?
- a) APAFA [x]
- b) Federación/asociación [ ]
- c) Partido/movimiento [ ]
- d) Otros _____

GOBIERNO REGIONAL DE MADRE DE DIOS
Gerencia Regional de Planeamiento Presupuesto y Acondicionamiento Territorial
Proyecto Gestión del Territorio - MDD
Ing. Jaime Cuba Montalvo
ESPECIALISTA EN DEMARCACIÓN TERRITORIAL

GERENCIA REGIONAL DE PLANEAMIENTO, PRESUPUESTO Y ACONDICIONAMIENTO TERRITORIAL
Proyecto de Gestión Territorial Madre de Dios
Ing. Jonatan Ovalle Epocort
COORDINADOR DE PROYECTO

GOBIERNO REGIONAL DE MADRE DE DIOS
Gerencia Regional de Planeamiento, Presupuesto y Acondicionamiento Territorial
PROYECTO: "GESTION TERRITORIAL"
Ing. Aldo Sadi Ramirez Reyes
SUPERVISOR

II. DATOS ECONOMICOS.

18.- ¿Qué condición jurídica tiene su terreno urbano?
- a) Certificado de posesión [X]
- b) Título de propiedad [ ]
- c) Alquiler [ ]
- d) Compra y venta [ ]

19.- Material de construcción de la vivienda
- a) Material noble [ ]
- b) Madera y calamina [ ]
- c) Madera y palmeras [X]

20.- ¿Cuál es su actividad económica más importante?
- a) Agricultura [ ]
- b) Ganadería [ ]
- c) Comercio [ ]
- d) Forestal [ ]
- e) Caza [ ]
- f) Turismo [ ]
- g) Minería [ ]
- h) Servicios: Pesca

21.- ¿Área del terreno rural?
Superficie total: _____ (hectáreas)

22.- ¿Qué condición jurídica tiene su terreno rural?
- a) Certificado de posición [ ]
- b) Título de propiedad [ ]
- c) Alquiler [ ]

23.- ¿Dónde vende sus productos?
- a) Allí mismo [ ]
- b).-Pto. Maldonado [X]

24.- ¿Cuánto gana en su actividad económica por mes?
- a) menos de 1,000 [X]
- b) de 1,000 a 2,000 [ ]
- c) de 2,000 a 3,000 [ ]
- d) de 3,000 a 5,000 [ ]
- f) más de 10,000 [ ]

III. DATOS TERRITORIALES.

25.- ¿Sabe la historia del centro poblado?

26.- ¿Por qué el nombre y el año de creación?

27.- ¿Quiénes fueron los primeros fundadores?

28.- ¿Existe restos arqueológicos?
- a) Sí [ ]
- b) No [X]

29.- ¿El centro poblado fue afectado por inundaciones?
- a) Si [ ]
- b) No [X]

30.- ¿Existe conflictos por el derecho a la tierra?
- a) Si [ ]
- b) No [X]

31.- ¿Conoce los instrumentos de gestión municipal?
- a) Catastro urbano/plano urbano [ ]
- b) Esquema de ordenamiento urbano [ ]
- c) Plan de ordenamiento urbano [X]
- d) Plan de desarrollo concertado [ ]
- e) Ninguno [ ]

32.- ¿Qué proyectos considera prioritarios para su centro poblado?
- a) Agua y desagüe [ ]
- b) Luz eléctrica [ ]
- c) Construcción de escuelas [ ]
- d) construcción de puestos de salud [ ]
- e) Carreteras [ ]
- f) Construcción de mercados [ ]
- g) Todas las anteriores [X]

GOBIERNO REGIONAL DE MADRE DE DIOS

GERENCIA REGIONAL DE PLANEAMIENTO, PRESUPUESTO Y ACONDICIONAMIENTO TERRITORIAL

FICHA DE ENCUESTA SOCIAL, ECONOMICA Y TERRITORIAL PARA FINES DE CATEGORIZACIÓN DEL CENTRO POBLADO

Nombre del Centro Poblado: LAGO VALENCIA *Distrito:* LAS PIEDRAS

Provincia: TAMBOPATA *Departamento:* MADRE DE DIOS

Nombre del Encuestado: SALVADOR ORESTES PIZANGO PIZANGO *Fecha: Abril del 2017, Ficha N°* 26

I. DATOS SOCIALES

1.- Anotar el sexo del entrevistado
- a) Masculino [X]
- b) Femenino [ ]

2.- ¿Cuántos años tienes? 34

3.- Estado civil?
- a) Casado [ ]
- b) Conviviente [X]
- c) Soltero [ ]

4.- Cuantas personas integran su familia?
4

5.- Que idioma habla?
- a) castellano [X]
- b) Quechua [ ]
- c) Ese Eja [ ]
- d) Ingles [ ]
- e) Portugués [ ]
- f) Bilingüe [ ]
- g) Otros: _____

6.- ¿En qué departamento nació?
Departamento: MADRE DE DIOS

7.- ¿Qué tiempo vive en este centro poblado?
- a) Hace 1 año [ ]
- b) Hace 5 años [ ]
- c) Hace 10 años [X]
- d) Más de 11 años [ ]

8.- ¿Dónde sufraga hoy?
- a) En su departamento de origen [ ]
- b) En Puerto Maldonado [X]

9.- ¿Qué grado de instrucción tiene?
- a) Sin instrucción [ ]
- b) Primaria [ ]
- c) Secundaria [X]
- d) Superior no universitario [ ]
- e) Superior Universitario [ ]

10.- ¿Tiene servicios de agua potable?
- a) Si [ ]
- b) No [X]

11.- ¿De dónde se provee de agua para beber?
- a) Vecino [ ]
- b) Pozas [ ]
- c) Quebrada [ ]
- d) Rio [ ]
- e) Pileta [ ]
- f) Lago [X]

12.- ¿Tiene servicios de desagüe?
- a) Si [ ]
- b) No [X]

13.- ¿Dónde deposita las aguas servidas?
- a) Calle [ ]
- b) Pozos sépticos [X]
- d) Quebrada [ ]
- e) Ríos [ ]

14.- ¿Tiene servicios de recojo de basura?
- a) Si [ ]
- b) No [X]

15.- ¿Dónde depositan sus residuos sólidos?
- a) Los recoge la municipalidad [ ]
- b) Botadero [X]
- c) Quema [ ]
- d) otros: _____

16.- ¿Qué religión profesa?
- a) Católica [X]
- b) Evangélica [ ]
- c) No tiene [ ]
- d) Israelitas [ ]
- e) Otros _____

17.- ¿A qué organización social pertenece?
- a) APAFA [ ]
- b) Federación/asociación [X]
- c) Partido/movimiento [ ]
- d) Otros _____

GOBIERNO REGIONAL DE MADRE DE DIOS
Gerencia Regional de Planeamiento, Presupuesto y Acondicionamiento Territorial
Proyecto Gestión del Territorio - MDD
Ing. Jaime Cuba Montalvo
ESPECIALISTA EN DEMARCACIÓN TERRITORIAL

GERENCIA REGIONAL DE PLANEAMIENTO, PRESUPUESTO Y ACONDICIONAMIENTO TERRITORIAL
Proyecto de Gestión Territorial Madre de Dios
Ing. Jonatan Ovalle Apocori

GOBIERNO REGIONAL DE MADRE DE DIOS
Gerencia Regional de Planeamiento, Presupuesto y Acondicionamiento Territorial
PROYECTO: "GESTIÓN TERRITORIAL"
Ing. Aldo Saúl Ramírez Reyes

II. DATOS ECONOMICOS.

18.- ¿Qué condición jurídica tiene su terreno urbano?
- a) Certificado de posesión [X]
- b) Título de propiedad [ ]
- c) Alquiler [ ]
- d) Compra y venta [ ]

19.- Material de construcción de la vivienda
- a) Material noble [ ]
- b) Madera y calamina [ ]
- c) Madera y palmeras [X]

20.- ¿Cuál es su actividad económica más importante?
- a) Agricultura [ ]
- b) Ganadería [ ]
- c) Comercio [ ]
- d) Forestal [ ]
- e) Caza [ ]
- f) Turismo [ ]
- g) Minería [ ]
- h) Servicios: PESCA

21.- ¿Área del terreno rural?
Superficie total: 30 (ha) (hectáreas)

22.- ¿Qué condición jurídica tiene su terreno rural?
- a) Certificado de posición [X]
- b) Título de propiedad [ ]
- c) Alquiler [ ]

23.- ¿Dónde vende sus productos?
- a) Allí mismo [ ]
- b).-Pto. Maldonado [X]

24.- ¿Cuánto gana en su actividad económica por mes?
- a) menos de 1,000 [ ]
- b) de 1,000 a 2,000 [X]
- c) de 2,000 a 3,000 [ ]
- d) de 3,000 a 5,000 [ ]
- f) más de 10,000 [ ]

III. DATOS TERRITORIALES.

25.- ¿Sabe la historia del centro poblado?

26.- ¿Por qué el nombre y el año de creación?

27.- ¿Quiénes fueron los primeros fundadores?

28.- ¿Existe restos arqueológicos?
- a) Sí [ ]
- b) No [X]

29.- ¿El centro poblado fue afectado por inundaciones?
- a) Si [ ]
- b) No [X]

30.- ¿Existe conflictos por el derecho a la tierra?
- a) Si [X]
- b) No [ ]

31.- ¿Conoce los instrumentos de gestión municipal?
- a) Catastro urbano/plano urbano [ ]
- b) Esquema de ordenamiento urbano [ ]
- c) Plan de ordenamiento urbano [X]
- d) Plan de desarrollo concertado [ ]
- e) Ninguno [ ]

32.- ¿Qué proyectos considera prioritarios para su centro poblado?
- a) Agua y desagüe [X]
- b) Luz eléctrica [X]
- c) Construcción de escuelas [X]
- d) construcción de puestos de salud [X]
- e) Carreteras [X]
- f) Construcción de mercados [X]
- g) Todas las anteriores [X]

GOBIERNO REGIONAL DE MADRE DE DIOS
GERENCIA REGIONAL DE PLANEAMIENTO, PRESUPUESTO Y ACONDICIONAMIENTO TERRITORIAL

FICHA DE ENCUESTA SOCIAL, ECONOMICA Y TERRITORIAL PARA FINES DE CATEGORIZACIÓN DEL CENTRO POBLADO

Nombre del Centro Poblado: LAGO VALENCIA *Distrito:* LAS PIEDRAS

Provincia: TAMBOPATA *Departamento:* MADRE DE DIOS

Nombre del Encuestado: Kelly Yoshira Duran Yaricahua *Fecha: Abril del 2017, Ficha N°* 27

I. DATOS SOCIALES

1.- Anotar el sexo del entrevistado
- a) Masculino ☐
- b) Femenino ☒

2.- ¿Cuántos años tienes? 21

3.- Estado civil?
- a) Casado ☐
- b) Conviviente ☐
- c) Soltero ☒

4.- Cuantas personas integran su familia?
6

5.- Que idioma habla?
- a) castellano ☒
- b) Quechua ☐
- c) Ese Ejá ☐
- d) Ingles ☐
- e) Portugués ☐
- f) Bilingüe ☐
- g) Otros: _____

6.- ¿En qué departamento nació?
Departamento: Madre de Dios

7.- ¿Qué tiempo vive en este centro poblado?
- a) Hace 1 año ☐
- b) Hace 5 años ☐
- c) Hace 10 años ☐
- d) Más de 11 años ☒

8.- ¿Dónde sufraga hoy?
- a) En su departamento de origen ☐
- b) En Puerto Maldonado ☒

9.- ¿Qué grado de instrucción tiene?
- a) Sin instrucción ☐
- b) Primaria ☐
- c) Secundaria ☐
- d) Superior no universitario ☐
- e) Superior Universitario ☒

10.- ¿Tiene servicios de agua potable?
- a) Si ☐
- b) No ☒

11.- ¿De dónde se provee de agua para beber?
- a) Vecino ☐
- b) Pozas ☐
- c) Quebrada ☐
- d) Rio ☐
- e) Pileta ☐
- f) Lago ☒

12.- ¿Tiene servicios de desagüe?
- a) Si ☐
- b) No ☒

13.- ¿Dónde deposita las aguas servidas?
- a) Calle ☐
- b) Pozos sépticos ☒
- d) Quebrada ☐
- e) Ríos ☐

14.- ¿Tiene servicios de recojo de basura?
- a) Si ☐
- b) No ☒

15.- ¿Dónde depositan sus residuos sólidos?
- a) Los recoge la municipalidad ☐
- b) Botadero ☐
- c) Quema ☒
- d) otros: _____

16.- ¿Qué religión profesa?
- a) Católica ☒
- b) Evangélica ☐
- c) No tiene ☐
- d) Israelitas ☐
- e) Otros _____

17.- ¿A qué organización social pertenece?
- a) APAFA ☐
- b) Federación/asociación ☒
- c) Partido/movimiento ☐
- d) Otros _____

GOBIERNO REGIONAL DE MADRE DE DIOS
Gerencia Regional de Planeamiento Presupuesto y Acondicionamiento Territorial
Proyecto Gestión del Territorio - MDD
Ing. Jaime Cuba Montalvo
ESPECIALISTA EN DEMARCACIÓN TERRITORIAL

GERENCIA REGIONAL DE PLANEAMIENTO, PRESUPUESTO Y ACONDICIONAMIENTO TERRITORIAL
Proyecto de Gestión Territorial Madre de Dios
Ing. Jonatan Ovalle Pocori
COORDINADOR (e) DE PROYECTO

GOBIERNO REGIONAL DE MADRE DE DIOS
Gerencia Regional de Planeamiento, Presupuesto y Acondicionamiento Territorial
PROYECTO: "GESTIÓN TERRITORIAL"
Ing. Aldo Sadi Ramirez Reyes
SUPERVISOR

II. DATOS ECONOMICOS.

18.- ¿Qué condición jurídica tiene su terreno urbano?
- a) Certificado de posesión [X]
- b) Título de propiedad [ ]
- c) Alquiler [ ]
- d) Compra y venta [ ]

19.- Material de construcción de la vivienda
- a) Material noble [ ]
- b) Madera y calamina [ ]
- c) Madera y palmeras [X]

20.- ¿Cuál es su actividad económica más importante?
- a) Agricultura [X]
- b) Ganadería [ ]
- c) Comercio [ ]
- d) Forestal [ ]
- e) Caza [ ]
- f) Turismo [ ]
- g) Minería [ ]
- h) Servicios: poca

21.- ¿Área del terreno rural?
Superficie total: 15 (hectáreas)

22.- ¿Qué condición jurídica tiene su terreno rural?
- a) Certificado de posición [X]
- b) Título de propiedad [ ]
- c) Alquiler [ ]

23.- ¿Dónde vende sus productos?
- a) Allí mismo [ ]
- b).-Pto. Maldonado [X]

24.- ¿Cuánto gana en su actividad económica por mes?
- a) menos de 1,000 [X]
- b) de 1,000 a 2,000 [ ]
- c) de 2,000 a 3,000 [ ]
- d) de 3,000 a 5,000 [ ]
- f) más de 10,000 [ ]

III. DATOS TERRITORIALES.

25.- ¿Sabe la historia del centro poblado?

26.- ¿Por qué el nombre y el año de creación?

27.- ¿Quiénes fueron los primeros fundadores?

28.- ¿Existe restos arqueológicos?
- a) Sí [ ]
- b) No [X]

29.- ¿El centro poblado fue afectado por inundaciones?
- a) Si [ ]
- b) No [X]

30.- ¿Existe conflictos por el derecho a la tierra?
- a) Si [ ]
- b) No [X]

31.- ¿Conoce los instrumentos de gestión municipal?
- a) Catastro urbano/plano urbano [ ]
- b) Esquema de ordenamiento urbano [ ]
- c) Plan de ordenamiento urbano [X]
- d) Plan de desarrollo concertado [ ]
- e) Ninguno [X]

32.- ¿Qué proyectos considera prioritarios para su centro poblado?
- a) Agua y desagüe [ ]
- b) Luz eléctrica [ ]
- c) Construcción de escuelas [ ]
- d) construcción de puestos de salud [ ]
- e) Carreteras [ ]
- f) Construcción de mercados [ ]
- g) Todas las anteriores [X]

GOBIERNO REGIONAL DE MADRE DE DIOS

GERENCIA REGIONAL DE PLANEAMIENTO, PRESUPUESTO Y ACONDICIONAMIENTO TERRITORIAL

FICHA DE ENCUESTA SOCIAL, ECONOMICA Y TERRITORIAL PARA FINES DE CATEGORIZACIÓN DEL CENTRO POBLADO

Nombre del Centro Poblado: LAGO VALENCIA *Distrito:* LAS PIEDRAS

Provincia: TAMBOPATA *Departamento:* MADRE DE DIOS

Nombre del Encuestado: Mirtha Magaly Lupo Chota *Fecha: Abril del 2017, Ficha N°* 28

I. DATOS SOCIALES

1.- Anotar el sexo del entrevistado
- a) Masculino ☐
- b) Femenino ☒

2.- ¿Cuántos años tienes? 30 años

3.- Estado civil?
- a) Casado ☐
- b) Conviviente ☒
- c) Soltero ☐

4.- Cuantas personas integran su familia?
4

5.- Que idioma habla?
- a) castellano ☒
- b) Quechua ☐
- c) Ese Eja ☐
- d) Ingles ☐
- e) Portugués ☐
- f) Bilingüe ☐
- g) Otros: _____

6.- ¿En qué departamento nació?
Departamento: Madre de Dios

7.- ¿Qué tiempo vive en este centro poblado?
- a) Hace 1 año ☐
- b) Hace 5 años ☐
- c) Hace 10 años ☐
- d) Más de 11 años ☒

8.- ¿Dónde sufraga hoy?
- a) En su departamento de origen ☐
- b) En Puerto Maldonado ☒
- ☐

9.- ¿Qué grado de instrucción tiene?
- a) Sin instrucción ☐
- b) Primaria ☐
- c) Secundaria ☒
- d) Superior no universitario ☐
- e) Superior Universitario ☐

10.- ¿Tiene servicios de agua potable?
- a) Si ☐
- b) No ☒

11.- ¿De dónde se provee de agua para beber?
- a) Vecino ☐
- b) Pozas ☐
- c) Quebrada ☐
- d) Rio ☐
- e) Pileta ☐
- f) Lago ☒

12.- ¿Tiene servicios de desagüe?
- a) Si ☐
- b) No ☒

13.- ¿Dónde deposita las aguas servidas?
- a) Calle ☐
- b) Pozos sépticos ☒
- d) Quebrada ☐
- e) Ríos ☐

14.- ¿Tiene servicios de recojo de basura?
- a) Si ☐
- b) No ☒

15.- ¿Dónde depositan sus residuos sólidos?
- a) Los recoge la municipalidad ☐
- b) Botadero ☒
- c) Quema ☐
- d) otros: _____

16.- ¿Qué religión profesa?
- a) Católica ☒
- b) Evangélica ☐
- c) No tiene ☐
- d) Israelitas ☐
- e) Otros _____

17.- ¿A qué organización social pertenece?
- a) APAFA ☒
- b) Federación/asociación ☐
- c) Partido/movimiento ☐
- d) Otros Comunera

GOBIERNO REGIONAL DE MADRE DE DIOS
Gerencia Regional de Planeamiento Presupuesto Acondicionamiento Territorial
Proyecto Gestión del Territorio - MDD
Ing. Jaime Cuba Montalvo
ESPECIALISTA EN DEMARCACIÓN TERRITORIAL

GERENCIA REGIONAL DE PLANEAMIENTO, PRESUPUESTO Y ACONDICIONAMIENTO TERRITORIAL
Proyecto de Gestión Territorial Madre de Dios
Ing. Jonatan Ovalle Epocori
COORDINADOR (e) DE PROYECTO

GOBIERNO REGIONAL DE MADRE DE DIOS
Gerencia Regional de Planeamiento, Presupuesto y Acondicionamiento Territorial
PROYECTO: "GESTION TERRITORIAL"
Ing. Aldo Sadi Ramirez Reyes
SUPERVISOR

II. DATOS ECONOMICOS.

18.- ¿Qué condición jurídica tiene su terreno urbano?
- a) Certificado de posesión [X]
- b) Título de propiedad [ ]
- c) Alquiler [ ]
- d) Compra y venta [ ]

19.- Material de construcción de la vivienda
- a) Material noble [ ]
- b) Madera y calamina [ ]
- c) Madera y palmeras [X]

20.- ¿Cuál es su actividad económica más importante?
- a) Agricultura [X]
- b) Ganadería [ ]
- c) Comercio [ ]
- d) Forestal [ ]
- e) Caza [ ]
- f) Turismo [ ]
- g) Minería [ ]
- h) Servicios: _____

21.- ¿Área del terreno rural?
Superficie total: _____ (hectáreas)

22.- ¿Qué condición jurídica tiene su terreno rural?
- a) Certificado de posición [ ]
- b) Título de propiedad [ ]
- c) Alquiler [ ]

23.- ¿Dónde vende sus productos?
- a) Allí mismo [ ]
- b).-Pto. Maldonado [X]

24.- ¿Cuánto gana en su actividad económica por mes?
- a) menos de 1,000 [X]
- b) de 1,000 a 2,000 [ ]
- c) de 2,000 a 3,000 [ ]
- d) de 3,000 a 5,000 [ ]
- f) más de 10,000 [ ]

III. DATOS TERRITORIALES.

25.- ¿Sabe la historia del centro poblado?

26.- ¿Por qué el nombre y el año de creación?

27.- ¿Quiénes fueron los primeros fundadores?

28.- ¿Existe restos arqueológicos?
- a) Sí [ ]
- b) No [X]

29.- ¿El centro poblado fue afectado por inundaciones?
- a) Si [ ]
- b) No [X]

30.- ¿Existe conflictos por el derecho a la tierra?
- a) Si [ ]
- b) No [X]

31.- ¿Conoce los instrumentos de gestión municipal?
- a) Catastro urbano/plano urbano [ ]
- b) Esquema de ordenamiento urbano [ ]
- c) Plan de ordenamiento urbano [ ]
- d) Plan de desarrollo concertado [ ]
- e) Ninguno [X]

32.- ¿Qué proyectos considera prioritarios para su centro poblado?
- a) Agua y desagüe [ ]
- b) Luz eléctrica [ ]
- c) Construcción de escuelas [ ]
- d) construcción de puestos de salud [ ]
- e) Carreteras [ ]
- f) Construcción de mercados [ ]
- g) Todas las anteriores [X]

GOBIERNO REGIONAL DE MADRE DE DIOS

GERENCIA REGIONAL DE PLANEAMIENTO, PRESUPUESTO Y ACONDICIONAMIENTO TERRITORIAL

FICHA DE ENCUESTA SOCIAL, ECONOMICA Y TERRITORIAL PARA FINES DE CATEGORIZACIÓN DEL CENTRO POBLADO

Nombre del Centro Poblado: LAGO VALENCIA *Distrito:* LAS PIEDRAS

Provincia: TAMBOPATA *Departamento:* MADRE DE DIOS

Nombre del Encuestado: Edwar Baldomero Tutusima Illa *Fecha: Abril del 2017, Ficha N°* 29

I. DATOS SOCIALES

1.- Anotar el sexo del entrevistado
- a) Masculino [X]
- b) Femenino [ ]

2.- ¿Cuántos años tienes? 26

3.- Estado civil?
- a) Casado [ ]
- b) Conviviente [ ]
- c) Soltero [X]

4.- Cuantas personas integran su familia?
02

5.- Que idioma habla?
- a) castellano [X]
- b) Quechua [ ]
- c) Ese Eja [ ]
- d) Ingles [ ]
- e) Portugués [ ]
- f) Bilingüe [ ]
- g) Otros: _____

6.- ¿En qué departamento nació?
Departamento: Madre de Dios

7.- ¿Qué tiempo vive en este centro poblado?
- a) Hace 1 año [ ]
- b) Hace 5 años [X]
- c) Hace 10 años [ ]
- d) Más de 11 años [ ]

8.- ¿Dónde sufraga hoy?
- a) En su departamento de origen [ ]
- b) En Puerto Maldonado [X]
- [ ]

9.- ¿Qué grado de instrucción tiene?
- a) Sin instrucción [ ]
- b) Primaria [ ]
- c) Secundaria [X]
- d) Superior no universitario [ ]
- e) Superior Universitario [ ]

10.- ¿Tiene servicios de agua potable?
- a) Si [ ]
- b) No [X]

11.- ¿De dónde se provee de agua para beber?
- a) Vecino [ ]
- b) Pozas [ ]
- c) Quebrada [ ]
- d) Rio [ ]
- e) Pileta [ ]
- f) Lago [X]

12.- ¿Tiene servicios de desagüe?
- a) Si [ ]
- b) No [X]

13.- ¿Dónde deposita las aguas servidas?
- a) Calle [ ]
- b) Pozos sépticos [X]
- d) Quebrada [ ]
- e) Ríos [ ]

14.- ¿Tiene servicios de recojo de basura?
- a) Si [ ]
- b) No [X]

15.- ¿Dónde depositan sus residuos sólidos?
- a) Los recoge la municipalidad [ ]
- b) Botadero [X]
- c) Quema [ ]
- d) otros: _____

16.- ¿Qué religión profesa?
- a) Católica [X]
- b) Evangélica [ ]
- c) No tiene [ ]
- d) Israelitas
- e) Otros _____

17.- ¿A qué organización social pertenece?
- a) APAFA [ ]
- b) Federación/asociación [ ]
- c) Partido/movimiento [ ]
- d) Otros Ninguna

GOBIERNO REGIONAL DE MADRE DE DIOS
Gerencia Regional de Planeamiento, Presupuesto y Acondicionamiento Territorial
Proyecto Gestión del Territorio - MDD
Ing. Jaime Cuba Montalvo
ESPECIALISTA EN DEMARCACIÓN TERRITORIAL

GERENCIA REGIONAL DE PLANEAMIENTO, PRESUPUESTO Y ACONDICIONAMIENTO TERRITORIAL
Proyecto de Gestión Territorial Madre de Dios
Ing. Jonatán Orellé Pocori

GOBIERNO REGIONAL DE MADRE DE DIOS
Gerencia Regional de Planeamiento, Presupuesto y Acondicionamiento Territorial
PROYECTO: "GESTION TERRITORIAL"
Ing. Aldo Saul Ramirez Reyes

II. DATOS ECONOMICOS.

18.- ¿Qué condición jurídica tiene su terreno urbano?
- a) Certificado de posesión
- b) Título de propiedad
- c) Alquiler [X]
- d) Compra y venta

19.- Material de construcción de la vivienda
- a) Material noble
- b) Madera y calamina
- c) Madera y palmeras [X]

20.- ¿Cuál es su actividad económica más importante?
- a) Agricultura [X]
- b) Ganadería
- c) Comercio
- d) Forestal
- e) Caza
- f) Turismo
- g) Minería
- h) Servicios: _____

21.- ¿Área del terreno rural?
Superficie total: _____ (hectáreas)

22.- ¿Qué condición jurídica tiene su terreno rural?
- a) Certificado de posición
- b) Título de propiedad
- c) Alquiler [X]

23.- ¿Dónde vende sus productos?
- a) Allí mismo
- b) Pto. Maldonado [X]

24.- ¿Cuánto gana en su actividad económica por mes?
- a) menos de 1,000 [X]
- b) de 1,000 a 2,000
- c) de 2,000 a 3,000
- d) de 3,000 a 5,000
- f) más de 10,000

III. DATOS TERRITORIALES.

25.- ¿Sabe la historia del centro poblado?

26.- ¿Por qué el nombre y el año de creación?

27.- ¿Quiénes fueron los primeros fundadores?

28.- ¿Existe restos arqueológicos?
- a) Sí
- b) No [X]

29.- ¿El centro poblado fue afectado por inundaciones?
- a) Si
- b) No [X]

30.- ¿Existe conflictos por el derecho a la tierra?
- a) Si
- b) No [X]

31.- ¿Conoce los instrumentos de gestión municipal?
- a) Catastro urbano/plano urbano
- b) Esquema de ordenamiento urbano
- c) Plan de ordenamiento urbano
- d) Plan de desarrollo concertado
- e) Ninguno [X]

32.- ¿Qué proyectos considera prioritarios para su centro poblado?
- a) Agua y desagüe
- b) Luz eléctrica
- c) Construcción de escuelas
- d) construcción de puestos de salud
- e) Carreteras
- f) Construcción de mercados
- g) Todas las anteriores [X]

GOBIERNO REGIONAL DE MADRE DE DIOS

GERENCIA REGIONAL DE PLANEAMIENTO, PRESUPUESTO Y ACONDICIONAMIENTO TERRITORIAL

FICHA DE ENCUESTA SOCIAL, ECONOMICA Y TERRITORIAL PARA FINES DE CATEGORIZACIÓN DEL CENTRO POBLADO

Nombre del Centro Poblado: LAGO VALENCIA *Distrito:* LAS PIEDRAS

Provincia: TAMBOPATA *Departamento:* MADRE DE DIOS

Nombre del Encuestado: Reybert Pinedo Yaricahua *Fecha: Abril del 2017, Ficha N°* 30

I. DATOS SOCIALES

1.- Anotar el sexo del entrevistado
- a) Masculino [X]
- b) Femenino [ ]

2.- ¿Cuántos años tienes? 21

3.- Estado civil?
- a) Casado [ ]
- b) Conviviente [ ]
- c) Soltero [X]

4.- Cuantas personas integran su familia?
6

5.- Que idioma habla?
- a) castellano [X]
- b) Quechua [ ]
- c) Ese Eja [ ]
- d) Ingles [X]
- e) Portugüés [ ]
- f) Bilingüe [ ]
- g) Otros: _____

6.- ¿En qué departamento nació?
Departamento: Madre de Dios

7.- ¿Qué tiempo vive en este centro poblado?
- a) Hace 1 año [ ]
- b) Hace 5 años [ ]
- c) Hace 10 años [ ]
- d) Más de 11 años [X]

8.- ¿Dónde sufraga hoy?
- a) En su departamento de origen [ ]
- b) En Puerto Maldonado [X]

9.- ¿Qué grado de instrucción tiene?
- a) Sin instrucción [ ]
- b) Primaria [ ]
- c) Secundaria [ ]
- d) Superior no universitario [ ]
- e) Superior Universitario [X]

10.- ¿Tiene servicios de agua potable?
- a) Si [X]
- b) No [X]

11.- ¿De dónde se provee de agua para beber?
- a) Vecino [ ]
- b) Pozas [ ]
- c) Quebrada [ ]
- d) Rio [ ]
- e) Pileta [ ]
- f) Lago [X]

12.- ¿Tiene servicios de desagüe?
- a) Si [ ]
- b) No [X]

13.- ¿Dónde deposita las aguas servidas?
- a) Calle [ ]
- b) Pozos sépticos [X]
- d) Quebrada [ ]
- e) Ríos [ ]

14.- ¿Tiene servicios de recojo de basura?
- a) Si [ ]
- b) No [X]

15.- ¿Dónde depositan sus residuos sólidos?
- a) Los recoge la municipalidad [ ]
- b) Botadero [ ]
- c) Quema [ ]
- d) otros: X

16.- ¿Qué religión profesa?
- a) Católica [X]
- b) Evangélica [ ]
- c) No tiene [ ]
- d) Israelitas [ ]
- e) Otros _____

17.- ¿A qué organización social pertenece?
- a) APAFA [X]
- b) Federación/asociación [ ]
- c) Partido/movimiento [ ]
- d) Otros _____

GOBIERNO REGIONAL DE MADRE DE DIOS
Gerencia Regional de Planeamiento Presupuesto y Acondicionamiento Territorial
Proyecto Gestión del Territorio - MDD
Ing. Jaime Cuba Montalvo
ESPECIALISTA EN DEMARCACIÓN TERRITORIAL

GERENCIA REGIONAL DE PLANEAMIENTO, PRESUPUESTO Y ACONDICIONAMIENTO TERRITORIAL
Proyecto de Gestión Territorial Madre de Dios
Ing. Jonatan Ovalle Apaza

GOBIERNO REGIONAL DE MADRE DE DIOS
Gerencia Regional de Planeamiento, Presupuesto y Acondicionamiento Territorial
PROYECTO: "GESTIÓN TERRITORIAL"
Ing. Aldo Sadi Ramirez Reyes
SUPERVISOR

II. DATOS ECONOMICOS.

18.- ¿Qué condición jurídica tiene su terreno urbano?
- a) Certificado de posesión [X]
- b) Título de propiedad [ ]
- c) Alquiler [ ]
- d) Compra y venta [ ]

19.- Material de construcción de la vivienda
- a) Material noble [ ]
- b) Madera y calamina [X]
- c) Madera y palmeras [ ]

20.- ¿Cuál es su actividad económica más importante?
- a) Agricultura [X]
- b) Ganadería [ ]
- c) Comercio [ ]
- d) Forestal [ ]
- e) Caza [ ]
- f) Turismo [ ]
- g) Minería [ ]
- h) Servicios: _____

21.- ¿Área del terreno rural?
Superficie total: 15 (hectáreas)

22.- ¿Qué condición jurídica tiene su terreno rural?
- a) Certificado de posición [X]
- b) Título de propiedad [ ]
- c) Alquiler [ ]

23.- ¿Dónde vende sus productos?
- a) Allí mismo [ ]
- b) Pto. Maldonado [X]

24.- ¿Cuánto gana en su actividad económica por mes?
- a) menos de 1,000 [X]
- b) de 1,000 a 2,000 [ ]
- c) de 2,000 a 3,000 [ ]
- d) de 3,000 a 5,000 [ ]
- f) más de 10,000 [ ]

III. DATOS TERRITORIALES.

25.- ¿Sabe la historia del centro poblado?

26.- ¿Por qué el nombre y el año de creación?

27.- ¿Quiénes fueron los primeros fundadores?

28.- ¿Existe restos arqueológicos?
- a) Sí [ ]
- b) No [X]

29.- ¿El centro poblado fue afectado por inundaciones?
- a) Si [ ]
- b) No [ ]

30.- ¿Existe conflictos por el derecho a la tierra?
- a) Si [ ]
- b) No [X]

31.- ¿Conoce los instrumentos de gestión municipal?
- a) Catastro urbano/plano urbano [ ]
- b) Esquema de ordenamiento urbano [ ]
- c) Plan de ordenamiento urbano [ ]
- d) Plan de desarrollo concertado [ ]
- e) Ninguno [X]

32.- ¿Qué proyectos considera prioritarios para su centro poblado?
- a) Agua y desagüe [ ]
- b) Luz eléctrica [ ]
- c) Construcción de escuelas [ ]
- d) construcción de puestos de salud [ ]
- e) Carreteras [ ]
- f) Construcción de mercados [ ]
- g) Todas las anteriores [X]

GOBIERNO REGIONAL DE MADRE DE DIOS

GERENCIA REGIONAL DE PLANEAMIENTO, PRESUPUESTO Y ACONDICIONAMIENTO TERRITORIAL

FICHA DE ENCUESTA SOCIAL, ECONOMICA Y TERRITORIAL PARA FINES DE CATEGORIZACIÓN DEL CENTRO POBLADO

Nombre del Centro Poblado: LAGO VALENCIA *Distrito:* LAS PIEDRAS

Provincia: TAMBOPATA *Departamento:* MADRE DE DIOS

Nombre del Encuestado: Danitza Yaricahua Narvaez *Fecha: Abril del 2017, Ficha N°* 31

I. DATOS SOCIALES

1.- Anotar el sexo del entrevistado
- a) Masculino [ ]
- b) Femenino [X]

2.- ¿Cuántos años tienes? 36

3.- Estado civil?
- a) Casado [ ]
- b) Conviviente [X]
- c) Soltero [ ]

4.- Cuantas personas integran su familia?
6

5.- Que idioma habla?
- a) castellano [X]
- b) Quechua [ ]
- c) Ese Eja [ ]
- d) Ingles [ ]
- e) Portugués [ ]
- f) Bilingüe [ ]
- g) Otros: _____

6.- ¿En qué departamento nació?
Departamento: Madre de Dios

7.- ¿Qué tiempo vive en este centro poblado?
- a) Hace 1 año [ ]
- b) Hace 5 años [ ]
- c) Hace 10 años [ ]
- d) Más de 11 años [X]

8.- ¿Dónde sufraga hoy?
- a) En su departamento de origen [ ]
- b) En Puerto Maldonado [X]

9.- ¿Qué grado de instrucción tiene?
- a) Sin instrucción [ ]
- b) Primaria [ ]
- c) Secundaria [X]
- d) Superior no universitario [ ]
- e) Superior Universitario [ ]

10.- ¿Tiene servicios de agua potable?
- a) Si [X]
- b) No [X]

11.- ¿De dónde se provee de agua para beber?
- a) Vecino [ ]
- b) Pozas [ ]
- c) Quebrada [ ]
- d) Rio [ ]
- e) Pileta [ ]
- f) Lago [X]

12.- ¿Tiene servicios de desagüe?
- a) Si [ ]
- b) No [X]

13.- ¿Dónde deposita las aguas servidas?
- a) Calle [ ]
- b) Pozos sépticos [X]
- d) Quebrada [ ]
- e) Ríos [ ]

14.- ¿Tiene servicios de recojo de basura?
- a) Si [ ]
- b) No [X]

15.- ¿Dónde depositan sus residuos sólidos?
- a) Los recoge la municipalidad [ ]
- b) Botadero [ ]
- c) Quema [ ]
- d) otros: X

16.- ¿Qué religión profesa?
- a) Católica [X]
- b) Evangélica [ ]
- c) No tiene [ ]
- d) Israelitas [ ]
- e) Otros _____

17.- ¿A qué organización social pertenece?
- a) APAFA [ ]
- b) Federación/asociación [X]
- c) Partido/movimiento [ ]
- d) Otros _____

GOBIERNO REGIONAL DE MADRE DE DIOS
Gerencia Regional de Planeamiento Presupuesto y Acondicionamiento Territorial
Proyecto Gestión del Territorio - MDD
Ing. Jaime Cuba Montalvo

GERENCIA REGIONAL DE PLANEAMIENTO, PRESUPUESTO Y ACONDICIONAMIENTO TERRITORIAL
Proyecto de Gestión Territorial Madre de Dios
Ing. Jonathan Ovalle Fajardo

GOBIERNO REGIONAL DE MADRE DE DIOS
Gerencia Regional de Planeamiento, Presupuesto y Acondicionamiento Territorial
PROYECTO: "GESTION TERRITORIAL"
Ing. Aldo Sadi Ramirez Reyes
SUPERVISOR

II. DATOS ECONOMICOS.

18.- ¿Qué condición jurídica tiene su terreno urbano?
- a) Certificado de posesión [X]
- b) Título de propiedad [ ]
- c) Alquiler [ ]
- d) Compra y venta [ ]

19.- Material de construcción de la vivienda

- a) Material noble [ ]
- b) Madera y calamina [X]
- c) Madera y palmeras [ ]

20.- ¿Cuál es su actividad económica más importante?
- a) Agricultura [X]
- b) Ganadería [ ]
- c) Comercio [ ]
- d) Forestal [ ]
- e) Caza [ ]
- f) Turismo [ ]
- g) Minería [ ]
- h) Servicios: _____

21.- ¿Área del terreno rural?
Superficie total: 15 (hectáreas)

22.- ¿Qué condición jurídica tiene su terreno rural?
- a) Certificado de posición [X]
- b) Título de propiedad [ ]
- c) Alquiler [ ]

23.- ¿Dónde vende sus productos?
- a) Allí mismo [ ]
- b).-Pto. Maldonado [X]

24.- ¿Cuánto gana en su actividad económica por mes?
- a) menos de 1,000 [X]
- b) de 1,000 a 2,000 [ ]
- c) de 2,000 a 3,000 [ ]
- d) de 3,000 a 5,000 [ ]
- f) más de 10,000 [ ]

III. DATOS TERRITORIALES.

25.- ¿Sabe la historia del centro poblado?

26.- ¿Por qué el nombre y el año de creación?

27.- ¿Quiénes fueron los primeros fundadores?

28.- ¿Existe restos arqueológicos?
- a) Sí [ ]
- b) No [X]

29.- ¿El centro poblado fue afectado por inundaciones?
- a) Si [ ]
- b) No [X]

30.- ¿Existe conflictos por el derecho a la tierra?
- a) Si [ ]
- b) No [X]

31.- ¿Conoce los instrumentos de gestión municipal?
- a) Catastro urbano/plano urbano [ ]
- b) Esquema de ordenamiento urbano [ ]
- c) Plan de ordenamiento urbano [ ]
- d) Plan de desarrollo concertado [ ]
- e) Ninguno [X]

32.- ¿Qué proyectos considera prioritarios para su centro poblado?
- a) Agua y desagüe [ ]
- b) Luz eléctrica [ ]
- c) Construcción de escuelas [ ]
- d) construcción de puestos de salud [ ]
- e) Carreteras [ ]
- f) Construcción de mercados [ ]
- g) Todas las anteriores [X]

GOBIERNO REGIONAL DE MADRE DE DIOS

GERENCIA REGIONAL DE PLANEAMIENTO, PRESUPUESTO Y ACONDICIONAMIENTO TERRITORIAL

FICHA DE ENCUESTA SOCIAL, ECONOMICA Y TERRITORIAL PARA FINES DE CATEGORIZACIÓN DEL CENTRO POBLADO

Nombre del Centro Poblado: LAGO VALENCIA *Distrito:* LAS PIEDRAS

Provincia: TAMBOPATA *Departamento:* MADRE DE DIOS

Nombre del Encuestado: LADY MARCELA YARICAHUA CRUZ *Fecha: Abril del 2017, Ficha N°* 32

I. DATOS SOCIALES

1.- Anotar el sexo del entrevistado
- a) Masculino ☐
- b) Femenino ☒

2.- ¿Cuántos años tienes? 18

3.- Estado civil?
- a) Casado ☐
- b) Conviviente ☒
- c) Soltero ☐

4.- Cuantas personas integran su familia?
1

5.- Que idioma habla?
- a) castellano ☒
- b) Quechua ☐
- c) Ese Eja ☐
- d) Ingles ☐
- e) Portugués ☐
- f) Bilingüe ☐
- g) Otros: ____

6.- ¿En qué departamento nació?
Departamento: MADRE D DIOS

7.- ¿Qué tiempo vive en este centro poblado?
- a) Hace 1 año ☐
- b) Hace 5 años ☐
- c) Hace 10 años ☐
- d) Más de 11 años ☒

8.- ¿Dónde sufraga hoy?
- a) En su departamento de origen ☐
- b) En Puerto Maldonado ☒

9.- ¿Qué grado de instrucción tiene?
- a) Sin instrucción ☐
- b) Primaria ☐
- c) Secundaria ☒
- d) Superior no universitario ☐
- e) Superior Universitario ☐

10.- ¿Tiene servicios de agua potable?
- a) Si ☐
- b) No ☒

11.- ¿De dónde se provee de agua para beber?
- a) Vecino ☐
- b) Pozas ☐
- c) Quebrada ☐
- d) Rio ☐
- e) Pileta ☐
- f) Lago ☒

12.- ¿Tiene servicios de desagüe?
- a) Si ☐
- b) No ☒

13.- ¿Dónde deposita las aguas servidas?
- a) Calle ☐
- b) Pozos sépticos ☒
- d) Quebrada ☐
- e) Ríos ☐

14.- ¿Tiene servicios de recojo de basura?
- a) Si ☐
- b) No ☒

15.- ¿Dónde depositan sus residuos sólidos?
- a) Los recoge la municipalidad ☐
- b) Botadero ☒
- c) Quema ☐
- d) otros: ____

16.- ¿Qué religión profesa?
- a) Católica ☒
- b) Evangélica ☐
- c) No tiene ☐
- d) Israelitas ☐
- e) Otros ____

17.- ¿A qué organización social pertenece?
- a) APAFA ☐
- b) Federación/asociación ☒
- c) Partido/movimiento ☐
- d) Otros ____

GOBIERNO REGIONAL DE MADRE DE DIOS
Gerencia Regional de Planeamiento Presupuesto y Acondicionamiento Territorial
Proyecto Gestión del Territorio - MDD
Ing. Jaime Cuba Montalvo
ESPECIALISTA EN DEMARCACIÓN TERRITORIAL

GERENCIA REGIONAL DE PLANEAMIENTO, PRESUPUESTO Y ACONDICIONAMIENTO TERRITORIAL
Proyecto de Gestión Territorial Madre de Dios
Ing. Jonatan Ovalle Apocori
COORDINADOR (e) DE PROYECTO

GOBIERNO REGIONAL DE MADRE DE DIOS
Gerencia Regional de Planeamiento, Presupuesto y Acondicionamiento Territorial
PROYECTO: "GESTIÓN TERRITORIAL"
Ing. Aldo Sadi Ramirez Reyes
SUPERVISOR

II. DATOS ECONOMICOS.

18.- ¿Qué condición jurídica tiene su terreno urbano?
- a) Certificado de posesión [X]
- b) Título de propiedad [ ]
- c) Alquiler [ ]
- d) Compra y venta [ ]

19.- Material de construcción de la vivienda
- a) Material noble [ ]
- b) Madera y calamina [ ]
- c) Madera y palmeras [X]

20.- ¿Cuál es su actividad económica más importante?
- a) Agricultura [X]
- b) Ganadería [ ]
- c) Comercio [ ]
- d) Forestal [ ]
- e) Caza [ ]
- f) Turismo [ ]
- g) Minería [ ]
- h) Servicios: _____

21.- ¿Área del terreno rural?
Superficie total: 15 (hectáreas)

22.- ¿Qué condición jurídica tiene su terreno rural?
- a) Certificado de posición [X]
- b) Título de propiedad [ ]
- c) Alquiler [ ]

23.- ¿Dónde vende sus productos?
- a) Allí mismo [ ]
- b).-Pto. Maldonado [X]

24.- ¿Cuánto gana en su actividad económica por mes?
- a) menos de 1,000 [X]
- b) de 1,000 a 2,000 [ ]
- c) de 2,000 a 3,000 [ ]
- d) de 3,000 a 5,000 [ ]
- f) más de 10,000 [ ]

III. DATOS TERRITORIALES.

25.- ¿Sabe la historia del centro poblado?

26.- ¿Por qué el nombre y el año de creación?

27.- ¿Quiénes fueron los primeros fundadores?

28.- ¿Existe restos arqueológicos?
- a) Sí [ ]
- b) No [X]

29.- ¿El centro poblado fue afectado por inundaciones?
- a) Si [ ]
- b) No [X]

30.- ¿Existe conflictos por el derecho a la tierra?
- a) Si [ ]
- b) No [X]

31.- ¿Conoce los instrumentos de gestión municipal?
- a) Catastro urbano/plano urbano [ ]
- b) Esquema de ordenamiento urbano [ ]
- c) Plan de ordenamiento urbano [ ]
- d) Plan de desarrollo concertado [ ]
- e) Ninguno [X]

32.- ¿Qué proyectos considera prioritarios para su centro poblado?
- a) Agua y desagüe [ ]
- b) Luz eléctrica [ ]
- c) Construcción de escuelas [ ]
- d) construcción de puestos de salud [ ]
- e) Carreteras [ ]
- f) Construcción de mercados [ ]
- g) Todas las anteriores [X]

GOBIERNO REGIONAL DE MADRE DE DIOS

GERENCIA REGIONAL DE PLANEAMIENTO, PRESUPUESTO Y ACONDICIONAMIENTO TERRITORIAL

FICHA DE ENCUESTA SOCIAL, ECONOMICA Y TERRITORIAL PARA FINES DE CATEGORIZACIÓN DEL CENTRO POBLADO

Nombre del Centro Poblado: LAGO VALENCIA *Distrito:* LAS PIEDRAS

Provincia: TAMBOPATA *Departamento:* MADRE DE DIOS

Nombre del Encuestado: CHISTIAN BARNAD GONZALES MEDINA *Fecha: Abril del 2017, Ficha N°* 33

I. DATOS SOCIALES

1.- Anotar el sexo del entrevistado
- a) Masculino [X]
- b) Femenino [ ]

2.- ¿Cuántos años tienes? 25

3.- Estado civil?
- a) Casado [ ]
- b) Conviviente [X]
- c) Soltero [ ]

4.- Cuantas personas integran su familia?
3

5.- Que idioma habla?
- a) castellano [X]
- b) Quechua [ ]
- c) Ese Eja [ ]
- d) Ingles [ ]
- e) Portugués [ ]
- f) Bilingüe [ ]
- g) Otros: _____

6.- ¿En qué departamento nació?
Departamento: MADRE DE DIOS

7.- ¿Qué tiempo vive en este centro poblado?
- a) Hace 1 año [ ]
- b) Hace 5 años [ ]
- c) Hace 10 años [ ]
- d) Más de 11 años [X]

8.- ¿Dónde sufraga hoy?
- a) En su departamento de origen [ ]
- b) En Puerto Maldonado [X]
- [ ]

9.- ¿Qué grado de instrucción tiene?
- a) Sin instrucción [ ]
- b) Primaria [ ]
- c) Secundaria [ ]
- d) Superior no universitario [ ]
- e) Superior Universitario [X]

10.- ¿Tiene servicios de agua potable?
- a) Si [ ]
- b) No [X]

11.- ¿De dónde se provee de agua para beber?
- a) Vecino [ ]
- b) Pozas [ ]
- c) Quebrada [ ]
- d) Rio [ ]
- e) Pileta [ ]
- f) Lago [X]

12.- ¿Tiene servicios de desagüe?
- a) Si [ ]
- b) No [X]

13.- ¿Dónde deposita las aguas servidas?
- a) Calle [ ]
- b) Pozos sépticos [X]
- d) Quebrada [ ]
- e) Ríos [ ]

14.- ¿Tiene servicios de recojo de basura?
- a) Si [ ]
- b) No [X]

15.- ¿Dónde depositan sus residuos sólidos?
- a) Los recoge la municipalidad [ ]
- b) Botadero [ ]
- c) Quema [ ]
- d) otros: X

16.- ¿Qué religión profesa?
- a) Católica [X]
- b) Evangélica [ ]
- c) No tiene [ ]
- d) Israelitas [ ]
- e) Otros _____

17.- ¿A qué organización social pertenece?
- a) APAFA [ ]
- b) Federación/asociación [X]
- c) Partido/movimiento [ ]
- d) Otros _____

GOBIERNO REGIONAL DE MADRE DE DIOS
Gerencia Regional de Planeamiento, Presupuesto y Acondicionamiento Territorial
Proyecto Gestión del Territorio - MDD
Ing. Jaime Cuba Montalvo
ESPECIALISTA EN DEMARCACIÓN TERRITORIAL

GERENCIA REGIONAL DE PLANEAMIENTO, PRESUPUESTO Y ACONDICIONAMIENTO TERRITORIAL
Proyecto de Gestión Territorial Madre de Dios
Ing. Jonatan Ovalle Pilocori

GOBIERNO REGIONAL DE MADRE DE DIOS
Gerencia Regional de Planeamiento, Presupuesto y Acondicionamiento Territorial
PROYECTO: "GESTIÓN TERRITORIAL"
Ing. Aldo Sadi Ramirez Reyes

II. DATOS ECONÓMICOS.

18.- ¿Qué condición jurídica tiene su terreno urbano?

a) Certificado de posesión [X]
b) Título de propiedad [ ]
c) Alquiler [ ]
d) Compra y venta [ ]

19.- Material de construcción de la vivienda

a) Material noble [ ]
b) Madera y calamina [X]
c) Madera y palmeras [ ]

20.- ¿Cuál es su actividad económica más importante?

a) Agricultura [X]
b) Ganadería [ ]
c) Comercio [ ]
d) Forestal [ ]
e) Caza [ ]
f) Turismo [ ]
g) Minería [ ]
h) Servicios: _____

21.- ¿Área del terreno rural?

Superficie total: 15 (hectáreas)

22.- ¿Qué condición jurídica tiene su terreno rural?

a) Certificado de posición [X]
b) Título de propiedad [ ]
c) Alquiler [ ]

23.- ¿Dónde vende sus productos?

a) Allí mismo [ ]
b).-Pto. Maldonado [X]

24.- ¿Cuánto gana en su actividad económica por mes?

a) menos de 1,000 [X]
b) de 1,000 a 2,000 [ ]
c) de 2,000 a 3,000 [ ]
d) de 3,000 a 5,000 [ ]
f) más de 10,000 [ ]

III. DATOS TERRITORIALES.

25.- ¿Sabe la historia del centro poblado?

26.- ¿Por qué el nombre y el año de creación?

27.- ¿Quiénes fueron los primeros fundadores?

28.- ¿Existe restos arqueológicos?

a) Sí [ ]
b) No [X]

29.- ¿El centro poblado fue afectado por inundaciones?

a) Si [ ]
b) No [X]

30.- ¿Existe conflictos por el derecho a la tierra?

a) Si [ ]
b) No [X]

31.- ¿Conoce los instrumentos de gestión municipal?

a) Catastro urbano/plano urbano [ ]
b) Esquema de ordenamiento urbano [ ]
c) Plan de ordenamiento urbano [ ]
d) Plan de desarrollo concertado [ ]
e) Ninguno [X]

32.- ¿Qué proyectos considera prioritarios para su centro poblado?

a) Agua y desagüe [ ]
b) Luz eléctrica [ ]
c) Construcción de escuelas [ ]
d) construcción de puestos de salud [ ]
e) Carreteras [ ]
f) Construcción de mercados [ ]
g) Todas las anteriores [X]

GOBIERNO REGIONAL DE MADRE DE DIOS

GERENCIA REGIONAL DE PLANEAMIENTO, PRESUPUESTO Y ACONDICIONAMIENTO TERRITORIAL

FICHA DE ENCUESTA SOCIAL, ECONOMICA Y TERRITORIAL PARA FINES DE CATEGORIZACIÓN DEL CENTRO POBLADO

Nombre del Centro Poblado: LAGO VALENCIA *Distrito:* LAS PIEDRAS

Provincia: TAMBOPATA *Departamento:* MADRE DE DIOS

Nombre del Encuestado: ELIAS YARICATHUA Nieto ~~Ramirez~~ *Fecha: Abril del 2017, Ficha N°* 34

I. DATOS SOCIALES

1.- Anotar el sexo del entrevistado
- a) Masculino [X]
- b) Femenino [ ]

2.- ¿Cuántos años tienes? 62

3.- Estado civil?
- a) Casado [X]
- b) Conviviente [ ]
- c) Soltero [ ]

4.- Cuantas personas integran su familia?
6

5.- Que idioma habla?
- a) castellano [X]
- b) Quechua [ ]
- c) Ese Eja [ ]
- d) Ingles [ ]
- e) Portugués [ ]
- f) Bilingüe [ ]
- g) Otros: _____

6.- ¿En qué departamento nació?
Departamento: Madre de Dios

7.- ¿Qué tiempo vive en este centro poblado?
- a) Hace 1 año [ ]
- b) Hace 5 años [ ]
- c) Hace 10 años [ ]
- d) Más de 11 años [X]

8.- ¿Dónde sufraga hoy?
- a) En su departamento de origen [ ]
- b) En Puerto Maldonado [X]

9.- ¿Qué grado de instrucción tiene?
- a) Sin instrucción [ ]
- b) Primaria [X]
- c) Secundaria [ ]
- d) Superior no universitario [ ]
- e) Superior Universitario [ ]

10.- ¿Tiene servicios de agua potable?
- a) Si [ ]
- b) No [X]

11.- ¿De dónde se provee de agua para beber?
- a) Vecino [ ]
- b) Pozas [ ]
- c) Quebrada [ ]
- d) Rio [ ]
- e) Pileta [ ]
- f) Lago [X]

12.- ¿Tiene servicios de desagüe?
- a) Si [ ]
- b) No [X]

13.- ¿Dónde deposita las aguas servidas?
- a) Calle [ ]
- b) Pozos sépticos [X]
- d) Quebrada [ ]
- e) Ríos [ ]

14.- ¿Tiene servicios de recojo de basura?
- a) Si [ ]
- b) No [X]

15.- ¿Dónde depositan sus residuos sólidos?
- a) Los recoge la municipalidad [ ]
- b) Botadero [X]
- c) Quema [ ]
- d) otros: _____

16.- ¿Qué religión profesa?
- a) Católica [X]
- b) Evangélica [ ]
- c) No tiene [ ]
- d) Israelitas [ ]
- e) Otros _____

17.- ¿A qué organización social pertenece?
- a) APAFA [X]
- b) Federación/asociación [ ]
- c) Partido/movimiento [ ]
- d) Otros _____

GOBIERNO REGIONAL DE MADRE DE DIOS
Gerencia Regional de Planeamiento Presupuesto y Acondicionamiento Territorial
Proyecto Gestión del Territorio /MDD
Ing. Jaime Cuba Montalvo
ESPECIALISTA EN DEMARCACIÓN TERRITORIAL

GERENCIA REGIONAL DE PLANEAMIENTO, PRESUPUESTO Y ACONDICIONAMIENTO TERRITORIAL
Proyecto de Gestión Territorial Madre de Dios
Ing. Jonatan Ovalle Pocori

GOBIERNO REGIONAL DE MADRE DE DIOS
Gerencia Regional de Planeamiento, Presupuesto y Acondicionamiento Territorial
PROYECTO: "GESTION TERRITORIAL"
Ing. Aldo Sadi Ramirez Reyes
SUPERVISOR

II. DATOS ECONOMICOS.

18.- ¿Qué condición jurídica tiene su terreno urbano?

a) Certificado de posesión [X]
b) Título de propiedad [ ]
c) Alquiler [ ]
d) Compra y venta [ ]

19.- Material de construcción de la vivienda

a) Material noble [ ]
b) Madera y calamina [ ]
c) Madera y palmeras [X]

20.- ¿Cuál es su actividad económica más importante?

a) Agricultura [X]
b) Ganadería [ ]
c) Comercio [ ]
d) Forestal [ ]
e) Caza [ ]
f) Turismo [ ]
g) Minería [ ]
h) Servicios: pesca

21.- ¿Área del terreno rural?

Superficie total: 20 (hectáreas)

22.- ¿Qué condición jurídica tiene su terreno rural?

a) Certificado de posición [X]
b) Título de propiedad [ ]
c) Alquiler [ ]

23.- ¿Dónde vende sus productos?

a) Allí mismo [ ]
b).-Pto. Maldonado [X]

24.- ¿Cuánto gana en su actividad económica por mes?

a) menos de 1,000 [X]
b) de 1,000 a 2,000 [ ]
c) de 2,000 a 3,000 [ ]
d) de 3,000 a 5,000 [ ]
f) más de 10,000 [ ]

III. DATOS TERRITORIALES.

25.- ¿Sabe la historia del centro poblado?

26.- ¿Por qué el nombre y el año de creación?

27.- ¿Quiénes fueron los primeros fundadores?

28.- ¿Existe restos arqueológicos?

a) Sí [ ]
b) No [X]

29.- ¿El centro poblado fue afectado por inundaciones?

a) Si [ ]
b) No [X]

30.- ¿Existe conflictos por el derecho a la tierra?

a) Si [ ]
b) No [X]

31.- ¿Conoce los instrumentos de gestión municipal?

a) Catastro urbano/plano urbano [ ]
b) Esquema de ordenamiento urbano [ ]
c) Plan de ordenamiento urbano [ ]
d) Plan de desarrollo concertado [ ]
e) Ninguno [X]

32.- ¿Qué proyectos considera prioritarios para su centro poblado?

a) Agua y desagüe [ ]
b) Luz eléctrica [ ]
c) Construcción de escuelas [ ]
d) construcción de puestos de salud [ ]
e) Carreteras [ ]
f) Construcción de mercados [ ]
g) Todas las anteriores [X]

GOBIERNO REGIONAL DE MADRE DE DIOS

GERENCIA REGIONAL DE PLANEAMIENTO, PRESUPUESTO Y ACONDICIONAMIENTO TERRITORIAL

FICHA DE ENCUESTA SOCIAL, ECONOMICA Y TERRITORIAL PARA FINES DE CATEGORIZACIÓN DEL CENTRO POBLADO

Nombre del Centro Poblado: LAGO VALENCIA *Distrito:* LAS PIEDRAS

Provincia: TAMBOPATA *Departamento:* MADRE DE DIOS

Nombre del Encuestado: YESINA YESSICA SÁNCHEZ MONTALVO *Fecha: Abril del 2017, Ficha N°* 35

I. DATOS SOCIALES

1.- Anotar el sexo del entrevistado
- a) Masculino ☐
- b) Femenino ☒

2.- ¿Cuántos años tienes? 29

3.- Estado civil?
- a) Casado ☐
- b) Conviviente ☒
- c) Soltero ☐

4.- Cuantas personas integran su familia?
4

5.- Que idioma habla?
- a) castellano ☒
- b) Quechua ☐
- c) Ese Eja ☐
- d) Ingles ☐
- e) Portugués ☐
- f) Bilingüe ☐
- g) Otros: _____

6.- ¿En qué departamento nació?
Departamento: Madre De Dios

7.- ¿Qué tiempo vive en este centro poblado?
- a) Hace 1 año ☐
- b) Hace 5 años ☐
- c) Hace 10 años ☐
- d) Más de 11 años ☒

8.- ¿Dónde sufraga hoy?
- a) En su departamento de origen ☐
- b) En Puerto Maldonado ☒

9.- ¿Qué grado de instrucción tiene?
- a) Sin instrucción ☐
- b) Primaria ☐
- c) Secundaria ☐
- d) Superior no universitario ☒
- e) Superior Universitario ☐

10.- ¿Tiene servicios de agua potable?
- a) Si ☐
- b) No ☒

11.- ¿De dónde se provee de agua para beber?
- a) Vecino ☐
- b) Pozas ☐
- c) Quebrada ☒
- d) Rio ☐
- e) Pileta ☐
- f) Lago ☐

12.- ¿Tiene servicios de desagüe?
- a) Si ☐
- b) No ☒

13.- ¿Dónde deposita las aguas servidas?
- a) Calle ☐
- b) Pozos sépticos ☒
- d) Quebrada ☐
- e) Ríos ☐

14.- ¿Tiene servicios de recojo de basura?
- a) Si ☐
- b) No ☒

15.- ¿Dónde depositan sus residuos sólidos?
- a) Los recoge la municipalidad ☐
- b) Botadero ☒
- c) Quema ☐
- d) otros: _____

16.- ¿Qué religión profesa?
- a) Católica ☒
- b) Evangélica ☐
- c) No tiene ☐
- d) Israelitas ☐
- e) Otros _____

17.- ¿A qué organización social pertenece?
- a) APAFA ☐
- b) Federación/asociación ☒
- c) Partido/movimiento ☐
- d) Otros Comonera

GOBIERNO REGIONAL DE MADRE DE DIOS
Gerencia Regional de Planeamiento, Presupuesto y Acondicionamiento Territorial
Proyecto Gestión del Territorio - MDD
Ing. Jaime Cuba Montalvo
ESPECIALISTA EN DEMARCACIÓN TERRITORIAL

GERENCIA REGIONAL DE PLANEAMIENTO, PRESUPUESTO Y ACONDICIONAMIENTO TERRITORIAL
Proyecto de Gestión Territorial Madre de Dios
Ing. Jonatan Ovalle Fiscori
COORDINADOR (e) DE PROYECTO

GOBIERNO REGIONAL DE MADRE DE DIOS
Gerencia Regional de Planeamiento, Presupuesto y Acondicionamiento Territorial
PROYECTO: "GESTIÓN TERRITORIAL"
Ing. Aldo Jadi Ramirez Reyes
SUPERVISOR

II. DATOS ECONOMICOS.

18.- ¿Qué condición jurídica tiene su terreno urbano?
- a) Certificado de posesión [x]
- b) Título de propiedad [ ]
- c) Alquiler [ ]
- d) Compra y venta [ ]

19.- Material de construcción de la vivienda
- a) Material noble [ ]
- b) Madera y calamina [ ]
- c) Madera y palmeras [x]

20.- ¿Cuál es su actividad económica más importante?
- a) Agricultura [x]
- b) Ganadería [ ]
- c) Comercio [ ]
- d) Forestal [ ]
- e) Caza [ ]
- f) Turismo [ ]
- g) Minería [ ]
- h) Servicios: _____

21.- ¿Área del terreno rural?
Superficie total: 15 (hectáreas)

22.- ¿Qué condición jurídica tiene su terreno rural?
- a) Certificado de posición [x]
- b) Título de propiedad [ ]
- c) Alquiler [ ]

23.- ¿Dónde vende sus productos?
- a) Allí mismo [x]
- b).-Pto. Maldonado [ ]

24.- ¿Cuánto gana en su actividad económica por mes?
- a) menos de 1,000 [x]
- b) de 1,000 a 2,000 [ ]
- c) de 2,000 a 3,000 [ ]
- d) de 3,000 a 5,000 [ ]
- f) más de 10,000 [ ]

III. DATOS TERRITORIALES.

25.- ¿Sabe la historia del centro poblado?

26.- ¿Por qué el nombre y el año de creación?

27.- ¿Quiénes fueron los primeros fundadores?
Quienes habitaban antiguamente la familia Huayabe, que ya tenía por nombre de Lago Valencia

28.- ¿Existe restos arqueológicos?
- a) Sí [ ]
- b) No [x]

29.- ¿El centro poblado fue afectado por inundaciones?
- a) Si [ ]
- b) No [x]

30.- ¿Existe conflictos por el derecho a la tierra?
- a) Si [ ]
- b) No [x]

31.- ¿Conoce los instrumentos de gestión municipal?
- a) Catastro urbano/plano urbano [x]
- b) Esquema de ordenamiento urbano [ ]
- c) Plan de ordenamiento urbano [ ]
- d) Plan de desarrollo concertado [ ]
- e) Ninguno [ ]

32.- ¿Qué proyectos considera prioritarios para su centro poblado?
- a) Agua y desagüe [ ]
- b) Luz eléctrica [ ]
- c) Construcción de escuelas [ ]
- d) construcción de puestos de salud [ ]
- e) Carreteras [ ]
- f) Construcción de mercados [ ]
- g) Todas las anteriores [x]

GOBIERNO REGIONAL DE MADRE DE DIOS

GERENCIA REGIONAL DE PLANEAMIENTO, PRESUPUESTO Y ACONDICIONAMIENTO TERRITORIAL

FICHA DE ENCUESTA SOCIAL, ECONOMICA Y TERRITORIAL PARA FINES DE CATEGORIZACIÓN DEL CENTRO POBLADO

Nombre del Centro Poblado: LAGO VALENCIA *Distrito:* LAS PIEDRAS

Provincia: TAMBOPATA *Departamento:* MADRE DE DIOS

Nombre del Encuestado: MELCHORA MILY CRUZ QUISPE *Fecha: Abril del 2017, Ficha N°* 36

I. DATOS SOCIALES

1.- Anotar el sexo del entrevistado
- a) Masculino ☐
- b) Femenino ☒

2.- ¿Cuántos años tienes? 37

3.- Estado civil?
- a) Casado ☐
- b) Conviviente ☒
- c) Soltero ☐

4.- Cuantas personas integran su familia?
5

5.- Que idioma habla?
- a) castellano ☒
- b) Quechua ☐
- c) Ese Eja ☐
- d) Ingles ☐
- e) Portugués ☐
- f) Bilingüe ☐
- g) Otros: _____

6.- ¿En qué departamento nació?
Departamento: MADRE DE DIOS

7.- ¿Qué tiempo vive en este centro poblado?
- a) Hace 1 año ☐
- b) Hace 5 años ☐
- c) Hace 10 años ☐
- d) Más de 11 años ☒

8.- ¿Dónde sufraga hoy?
- a) En su departamento de origen ☐
- b) En Puerto Maldonado ☒

9.- ¿Qué grado de instrucción tiene?
- a) Sin instrucción ☐
- b) Primaria ☐
- c) Secundaria ☒
- d) Superior no universitario ☐
- e) Superior Universitario ☐

10.- ¿Tiene servicios de agua potable?
- a) Si ☐
- b) No ☒

11.- ¿De dónde se provee de agua para beber?
- a) Vecino ☐
- b) Pozas ☐
- c) Quebrada ☐
- d) Rio ☐
- e) Pileta ☐
- f) Lago ☒

12.- ¿Tiene servicios de desagüe?
- a) Si ☐
- b) No ☒

13.- ¿Dónde deposita las aguas servidas?
- a) Calle ☐
- b) Pozos sépticos ☒
- d) Quebrada ☐
- e) Ríos ☐

14.- ¿Tiene servicios de recojo de basura?
- a) Si ☐
- b) No ☒

15.- ¿Dónde depositan sus residuos sólidos?
- a) Los recoge la municipalidad ☐
- b) Botadero ☐
- c) Quema ☐
- d) otros: X

16.- ¿Qué religión profesa?
- a) Católica ☒
- b) Evangélica ☐
- c) No tiene ☐
- d) Israelitas ☐
- e) Otros _____

17.- ¿A qué organización social pertenece?
- a) APAFA ☒
- b) Federación/asociación ☐
- c) Partido/movimiento ☐
- d) Otros _____

GOBIERNO REGIONAL DE MADRE DE DIOS
Gerencia Regional de Planeamiento Presupuesto y Acondicionamiento Territorial
Proyecto Gestión del Territorio - MDD
Ing. Jaime Cuba Montalvo
ESPECIALISTA EN DEMARCACIÓN TERRITORIAL

GERENCIA REGIONAL DE PLANEAMIENTO, PRESUPUESTO Y ACONDICIONAMIENTO TERRITORIAL
Proyecto de Gestion Territorial Madre de Dios
Ing. Jonatan Ovalle Frocori
COORDINADOR (e) DE PROYECTO

GOBIERNO REGIONAL DE MADRE DE DIOS
Gerencia Regional de Planeamiento, Presupuesto y Acondicionamiento Territorial
PROYECTO: "GESTIÓN TERRITORIAL"
Ing. Aldo Sadi Ramirez Reyes
SUPERVISOR

II. DATOS ECONOMICOS.

18.- ¿Qué condición jurídica tiene su terreno urbano?
- a) Certificado de posesión [X]
- b) Título de propiedad [ ]
- c) Alquiler [ ]
- d) Compra y venta [ ]

19.- Material de construcción de la vivienda
- a) Material noble [ ]
- b) Madera y calamina [X]
- c) Madera y palmeras [ ]

20.- ¿Cuál es su actividad económica más importante?
- a) Agricultura [X]
- b) Ganadería [ ]
- c) Comercio [ ]
- d) Forestal [ ]
- e) Caza [ ]
- f) Turismo [ ]
- g) Minería [ ]
- h) Servicios: _____

21.- ¿Área del terreno rural?
Superficie total: 15 (hectáreas)

22.- ¿Qué condición jurídica tiene su terreno rural?
- a) Certificado de posición [X]
- b) Título de propiedad [ ]
- c) Alquiler [ ]

23.- ¿Dónde vende sus productos?
- a) Allí mismo [ ]
- b) Pto. Maldonado [X]

24.- ¿Cuánto gana en su actividad económica por mes?
- a) menos de 1,000 [X]
- b) de 1,000 a 2,000 [ ]
- c) de 2,000 a 3,000 [ ]
- d) de 3,000 a 5,000 [ ]
- f) más de 10,000 [ ]

III. DATOS TERRITORIALES.

25.- ¿Sabe la historia del centro poblado?

26.- ¿Por qué el nombre y el año de creación?

27.- ¿Quiénes fueron los primeros fundadores?

28.- ¿Existe restos arqueológicos?
- a) Sí [ ]
- b) No [X]

29.- ¿El centro poblado fue afectado por inundaciones?
- a) Si [ ]
- b) No [X]

30.- ¿Existe conflictos por el derecho a la tierra?
- a) Si [ ]
- b) No [X]

31.- ¿Conoce los instrumentos de gestión municipal?
- a) Catastro urbano/plano urbano [ ]
- b) Esquema de ordenamiento urbano [ ]
- c) Plan de ordenamiento urbano [ ]
- d) Plan de desarrollo concertado [ ]
- e) Ninguno [X]

32.- ¿Qué proyectos considera prioritarios para su centro poblado?
- a) Agua y desagüe [ ]
- b) Luz eléctrica [ ]
- c) Construcción de escuelas [ ]
- d) construcción de puestos de salud [ ]
- e) Carreteras [ ]
- f) Construcción de mercados [ ]
- g) Todas las anteriores [X]

GOBIERNO REGIONAL DE MADRE DE DIOS

GERENCIA REGIONAL DE PLANEAMIENTO, PRESUPUESTO Y ACONDICIONAMIENTO TERRITORIAL

FICHA DE ENCUESTA SOCIAL, ECONOMICA Y TERRITORIAL PARA FINES DE CATEGORIZACIÓN DEL CENTRO POBLADO

Nombre del Centro Poblado: LAGO VALENCIA *Distrito:* LAS PIEDRAS

Provincia: TAMBOPATA *Departamento:* MADRE DE DIOS

Nombre del Encuestado: Karri Saricahua Narvaez *Fecha: Abril del 2017, Ficha N°* 37

I. DATOS SOCIALES

1.- Anotar el sexo del entrevistado
- a) Masculino [X]
- b) Femenino [ ]

2.- ¿Cuántos años tienes? 42

3.- Estado civil?
- a) Casado [ ]
- b) Conviviente [X]
- c) Soltero [ ]

4.- Cuantas personas integran su familia?
5

5.- Que idioma habla?
- a) castellano [X]
- b) Quechua [ ]
- c) Ese Eja [ ]
- d) Ingles [ ]
- e) Portugués [ ]
- f) Bilingüe [ ]
- g) Otros: _____

6.- ¿En qué departamento nació?
Departamento: MADRE DE DIOS

7.- ¿Qué tiempo vive en este centro poblado?
- a) Hace 1 año [ ]
- b) Hace 5 años [ ]
- c) Hace 10 años [ ]
- d) Más de 11 años [X]

8.- ¿Dónde sufraga hoy?
- a) En su departamento de origen [ ]
- b) En Puerto Maldonado [X]

9.- ¿Qué grado de instrucción tiene?
- a) Sin instrucción [ ]
- b) Primaria [ ]
- c) Secundaria [X]
- d) Superior no universitario [ ]
- e) Superior Universitario [ ]

10.- ¿Tiene servicios de agua potable?
- a) Si [ ]
- b) No [X]

11.- ¿De dónde se provee de agua para beber?
- a) Vecino [ ]
- b) Pozas [ ]
- c) Quebrada [ ]
- d) Rio [ ]
- e) Pileta [ ]
- f) Lago [X]

12.- ¿Tiene servicios de desagüe?
- a) Si [ ]
- b) No [X]

13.- ¿Dónde deposita las aguas servidas?
- a) Calle [ ]
- b) Pozos sépticos [X]
- d) Quebrada [ ]
- e) Ríos [ ]

14.- ¿Tiene servicios de recojo de basura?
- a) Si [ ]
- b) No [X]

15.- ¿Dónde depositan sus residuos sólidos?
- a) Los recoge la municipalidad [ ]
- b) Botadero [X]
- c) Quema [ ]
- d) otros: _____

16.- ¿Qué religión profesa?
- a) Católica [X]
- b) Evangélica [ ]
- c) No tiene [ ]
- d) Israelitas [ ]
- e) Otros _____

17.- ¿A qué organización social pertenece?
- a) APAFA [ ]
- b) Federación/asociación [ ]
- c) Partido/movimiento [ ]
- d) Otros comunero

GOBIERNO REGIONAL DE MADRE DE DIOS
Gerencia Regional de Planeamiento, Presupuesto y Acondicionamiento Territorial
Proyecto Gestión del Territorio - MDD
Ing. Jaime Cuba Montalvo
ESPECIALISTA EN DEMARCACIÓN TERRITORIAL

GERENCIA REGIONAL DE PLANEAMIENTO, PRESUPUESTO Y ACONDICIONAMIENTO TERRITORIAL
Proyecto de Gestión Territorial Madre de Dios
Ing. Jonatan Ovalle Pascori
COORDINADOR (e) DE PROYECTO

GOBIERNO REGIONAL DE MADRE DE DIOS
Gerencia Regional de Planeamiento, Presupuesto y Acondicionamiento Territorial
PROYECTO: "GESTIÓN TERRITORIAL"
Ing. Aldo Sadi Ramirez Reyes
SUPERVISOR

II. DATOS ECONOMICOS.

18.- ¿Qué condición jurídica tiene su terreno urbano?
- a) Certificado de posesión [X]
- b) Título de propiedad [ ]
- c) Alquiler [ ]
- d) Compra y venta [ ]

19.- Material de construcción de la vivienda
- a) Material noble [ ]
- b) Madera y calamina [X]
- c) Madera y palmeras [ ]

20.- ¿Cuál es su actividad económica más importante?
- a) Agricultura [X]
- b) Ganadería [ ]
- c) Comercio [ ]
- d) Forestal [ ]
- e) Caza [ ]
- f) Turismo [ ]
- g) Minería [ ]
- h) Servicios: 1

21.- ¿Área del terreno rural?
Superficie total: 15 (hectáreas)

22.- ¿Qué condición jurídica tiene su terreno rural?
- a) Certificado de posición [X]
- b) Título de propiedad [ ]
- c) Alquiler [ ]

23.- ¿Dónde vende sus productos?
- a) Allí mismo [ ]
- b).-Pto. Maldonado [X]

24.- ¿Cuánto gana en su actividad económica por mes?
- a) menos de 1,000 [X]
- b) de 1,000 a 2,000 [ ]
- c) de 2,000 a 3,000 [ ]
- d) de 3,000 a 5,000 [ ]
- f) más de 10,000 [ ]

III. DATOS TERRITORIALES.

25.- ¿Sabe la historia del centro poblado?

26.- ¿Por qué el nombre y el año de creación?

27.- ¿Quiénes fueron los primeros fundadores?

28.- ¿Existe restos arqueológicos?
- a) Sí [ ]
- b) No [X]

29.- ¿El centro poblado fue afectado por inundaciones?
- a) Si [ ]
- b) No [X]

30.- ¿Existe conflictos por el derecho a la tierra?
- a) Si [ ]
- b) No [ ]

31.- ¿Conoce los instrumentos de gestión municipal?
- a) Catastro urbano/plano urbano [ ]
- b) Esquema de ordenamiento urbano [ ]
- c) Plan de ordenamiento urbano [ ]
- d) Plan de desarrollo concertado [ ]
- e) Ninguno [X]

32.- ¿Qué proyectos considera prioritarios para su centro poblado?
- a) Agua y desagüe [X]
- b) Luz eléctrica [X]
- c) Construcción de escuelas [ ]
- d) construcción de puestos de salud [ ]
- e) Carreteras [ ]
- f) Construcción de mercados [ ]
- g) Todas las anteriores [ ]

GOBIERNO REGIONAL DE MADRE DE DIOS

GERENCIA REGIONAL DE PLANEAMIENTO, PRESUPUESTO Y ACONDICIONAMIENTO TERRITORIAL

FICHA DE ENCUESTA SOCIAL, ECONOMICA Y TERRITORIAL PARA FINES DE CATEGORIZACIÓN DEL CENTRO POBLADO

Nombre del Centro Poblado: LAGO VALENCIA *Distrito:* LAS PIEDRAS

Provincia: TAMBOPATA *Departamento:* MADRE DE DIOS

Nombre del Encuestado: MARIA TEREZA NARVAEZ SALAZAR *Fecha: Abril del 2017, Ficha N°* 38

I. DATOS SOCIALES

1.- Anotar el sexo del entrevistado
- a) Masculino ☐
- b) Femenino ☒

2.- ¿Cuantos años tienes? 54

3.- Estado civil?
- a) Casado ☒
- b) Conviviente ☐
- c) Soltero ☐

4.- Cuantas personas integran su familia?
6

5.- Que idioma habla?
- a) castellano ☒
- b) Quechua ☐
- c) Ese Eja ☐
- d) Ingles ☐
- e) Portugués ☐
- f) Bilingüe ☐
- g) Otros: _____

6.- ¿En qué departamento nació?
Departamento: MADRE DE DIOS

7.- ¿Qué tiempo vive en este centro poblado?
- a) Hace 1 año ☐
- b) Hace 5 años ☐
- c) Hace 10 años ☐
- d) Más de 11 años ☒

8.- ¿Dónde sufraga hoy?
- a) En su departamento de origen ☒
- b) En Puerto Maldonado ☐

9.- ¿Qué grado de instrucción tiene?
- a) Sin instrucción ☐
- b) Primaria ☒
- c) Secundaria ☐
- d) Superior no universitario ☐
- e) Superior Universitario ☐

10.- ¿Tiene servicios de agua potable?
- a) Si ☐
- b) No ☒

11.- ¿De dónde se provee de agua para beber?
- a) Vecino ☐
- b) Pozas ☐
- c) Quebrada ☐
- d) Rio ☐
- e) Pileta ☐
- f) Lago ☒

12.- ¿Tiene servicios de desagüe?
- a) Si ☐
- b) No ☒

13.- ¿Dónde deposita las aguas servidas?
- a) Calle ☐
- b) Pozos sépticos ☒
- d) Quebrada ☐
- e) Ríos ☐

14.- ¿Tiene servicios de recojo de basura?
- a) Si ☐
- b) No ☒

15.- ¿Dónde depositan sus residuos sólidos?
- a) Los recoge la municipalidad ☐
- b) Botadero ☒
- c) Quema ☐
- d) otros: _____

16.- ¿Qué religión profesa?
- a) Católica ☒
- b) Evangélica ☐
- c) No tiene ☐
- d) Israelitas ☐
- e) Otros _____

17.- ¿A qué organización social pertenece?
- a) APAFA ☒
- b) Federación/asociación ☐
- c) Partido/movimiento ☐
- d) Otros _____

GOBIERNO REGIONAL DE MADRE DE DIOS
Gerencia Regional de Planeamiento Presupuesto y Acondicionamiento Territorial
Proyecto Gestión del Territorio - MRD
Ing. Jaime Cuba Montalvo
ESPECIALISTA EN DEMARCACIÓN TERRITORIAL

GERENCIA REGIONAL DE PLANEAMIENTO, PRESUPUESTO Y ACONDICIONAMIENTO TERRITORIAL
Proyecto de Gestión Territorial Madre de Dios
Ing. Jonatan Ovalle Frocori
COORDINADOR (e) DE PROYECTO

GOBIERNO REGIONAL DE MADRE DE DIOS
Gerencia Regional de Planeamiento Presupuesto y Acondicionamiento Territorial
PROYECTO: "GESTIÓN TERRITORIAL"
Ing. Aldo Saul Ramirez Reyes
SUPERVISOR

II. DATOS ECONOMICOS.

18.- ¿Qué condición jurídica tiene su terreno urbano?
- a) Certificado de posesión [X]
- b) Título de propiedad [ ]
- c) Alquiler [ ]
- d) Compra y venta [ ]

19.- Material de construcción de la vivienda
- a) Material noble [ ]
- b) Madera y calamina [ ]
- c) Madera y palmeras [X]

20.- ¿Cuál es su actividad económica más importante?
- a) Agricultura [X]
- b) Ganadería [ ]
- c) Comercio [ ]
- d) Forestal [ ]
- e) Caza [ ]
- f) Turismo [ ]
- g) Minería [ ]
- h) Servicios: _____

21.- ¿Área del terreno rural?
Superficie total: 20 (hectáreas)

22.- ¿Qué condición jurídica tiene su terreno rural?
- a) Certificado de posición [X]
- b) Título de propiedad [ ]
- c) Alquiler [ ]

23.- ¿Dónde vende sus productos?
- a) Allí mismo [ ]
- b).-Pto. Maldonado [X]

24.- ¿Cuánto gana en su actividad económica por mes?
- a) menos de 1,000 [X]
- b) de 1,000 a 2,000 [ ]
- c) de 2,000 a 3,000 [ ]
- d) de 3,000 a 5,000 [ ]
- f) más de 10.000 [ ]

III. DATOS TERRITORIALES.

25.- ¿Sabe la historia del centro poblado?

26.- ¿Por qué el nombre y el año de creación?

27.- ¿Quiénes fueron los primeros fundadores?

28.- ¿Existe restos arqueológicos?
- a) Si [ ]
- b) No [X]

29.- ¿El centro poblado fue afectado por inundaciones?
- a) Si [ ]
- b) No [X]

30.- ¿Existe conflictos por el derecho a la tierra?
- a) Si [ ]
- b) No [X]

31.- ¿Conoce los instrumentos de gestión municipal?
- a) Catastro urbano/plano urbano [ ]
- b) Esquema de ordenamiento urbano [ ]
- c) Plan de ordenamiento urbano [ ]
- d) Plan de desarrollo concertado [ ]
- e) Ninguno [X]

32.- ¿Qué proyectos considera prioritarios para su centro poblado?
- a) Agua y desagüe [ ]
- b) Luz eléctrica [ ]
- c) Construcción de escuelas [ ]
- d) construcción de puestos de salud [ ]
- e) Carreteras [ ]
- f) Construcción de mercados [ ]
- g) Todas las anteriores [X]